



NORGES
SKIFORBUND

TROMS
SKIKRETS

Anleggsplan 2017 – 2019

Innholdsfortegnelse

Innholdsfortegnelse	2
1 Anleggsutvalget	4
2 Anleggsutvalgets mandat	5
3 Anleggsoversikt	6
3.1 Anleggsoversikt innmeldt fra klubbene	6
3.2 Anleggsoversikt fra Kulturdepartementet (www.idrettsanlegg.no).....	7
3.2.1 Alpinanlegg.....	7
3.2.2 Hopp	8
3.2.3 Langrennsanlegg	9
3.2.4 Rulleskiløype	9
3.2.5 Skianlegg ikke definert	9
3.2.6 Skiløyper.....	10
<i>Skiløyper side 1</i>	<i>10</i>
<i>Skiløyper side 2</i>	<i>11</i>
<i>Skiløyper side 3</i>	<i>12</i>
3.2.7 Skitrekking	13
3.2.8 Snowboard.....	13
3.2.9 Tidtaker/Sekretariat	13
3.2.10 Skileikanlegg	13
4 Alpinanlegg	14
4.1 Steilia Alpinsenter	14
4.2 Kroken Alpinanlegg	15
4.3 Sollifjellet Alpinsenter	16
4.4 Lyngseidet Alpinanlegg.....	17
4.5 Målselv Fjellandsby.....	18
4.6 Ramfjord skileikanlegg.....	19
4.7 Arctic Center	20
4.8 Gratangen Alpinanlegg	21
4.9 Finnsnes – Sandviklia alpinanlegg.....	22
5 Langrennsanlegg	23
5.1 Andørja.....	23
5.2 Ankenes	24
5.3 Ballangen – Pippira	25
5.4 Ballangen – Lysløype.....	26
5.5 Bardu – Storlømyra.....	27
5.6 Bardufoss skisenter	28
5.7 Breivik.....	29
5.8 Målselv – Dølaski	30
5.9 Lyngen – Furufalten.....	31
5.10 Ibestad – Hamnvik.....	32
5.11 Finnfjordmarka.....	33
5.12 Jægervatnet	34
5.13 Kattfjord.....	35
5.14 Storelva	36
5.15 Mellombygd – Mikalrommet.....	37
5.16 Nordreisa – Saga.....	38
5.17 Nordreisa – Rotsundelv.....	39

5.18 Senja	40
5.19 Storfjord.....	41
5.20 Håkøybotn.....	42
5.21 Balsfjord – Tennes	43
5.22 Tromsø skistadion.....	44
5.23 Sørreisa – Unglyn	45
5.24 Karlsøy – Vannøy	46
5.25 Ytre Andørja.....	47
5.26 Målselv – Råvatn.....	48
5.27 Ibestad – Åndstad	49
6 Hoppanlegg	50
6.1 Trømsø – Grønnåsen hoppsenter	50
6.2 Harstad - Kveldteigen	51
6.3 Bardu - Mobakken	52
6.4 Målselv - Skjærhaugen.....	53
6.5 Sørreisa – Unglyn.....	54
7 Prioritering av anlegg	55
7.1 Generelle kriterier	55
7.2 Grensesifikke kriterier.....	56
7.2.1 Kriterier Alpint.....	56
7.2.2 Kriterier Langrenn.....	57
7.2.3 Kriterier Hopp.....	58
8 Planlegging og søknader av/om større idrettsarrangement	59
9 Anleggsplanens videre utvikling	59

1 Anleggsutvalget

Anleggsutvalget velges av styret i Troms Skikrets og består per i dag av følgende medlemmer:

Navn	Rolle	Klubb
	Medlem	
	Medlem	
	Medlem	

2 Anleggsutvalgets mandat

Anleggsutvalget i Troms Skikrets skal ta et regionalt ansvar for **utvikling og prioritering** er av tidsriktige idrettsanlegg for skiidrett i regionen. Dette skal gjøres gjennom aktiviteter som skal sikre:

- Gode **analyser av behovet** for anleggsutvikling på kort og lang sikt for skiidretten i regionen.
- Koordinerte prosesser for å sikre **realistiske og innovative planer** for utvikling av nye anlegg, og-/eller rehabilitering av eksisterende anlegg.
- Sterkt fokus på **utvikling av anleggskompetanse** i skikretsen, herunder kompetanse på finansieringsløsninger og krav til anlegg.
- Sikre prioritering av skisportens planer.
- Arbeide for **forankring** av planer og prosesser både opp imot Skiforbundet, inn mot politiske organer samt i klubber og lag.

Arbeidsmål:

- Gjennomføre anleggsseminar(er) høsten 2012 (det første).
- Arbeide frem en realistisk anleggsplan med prioriteringer for Troms Skikrets som kan tas opp til behandling på Skikretstinget mai 2013'
- Tilrettelegge og gjennomføre kurs/opplæring i regionen innenfor anleggsutvikling, spillemidler mv.
- Gjennomføre drøftings- og forankringsmøter med fokus på anleggsutvikling med kommuner, Troms Fylkeskommune, Skiforbundet og strategiske næringsaktører.

Resultatmål:

- 3 prioriterte anlegg skal påbegynnes innen utgangen av 2013.
- Alle klubber/lag har iverksatt arbeid med egne anleggsplaner, og søknadsprosesser innen utgangen av 2013.
- Troms Skikrets skal innen utgangen av 2013, jobbe aktivt med konkrete søknader, sammen med klubber på større idrettsarrangementer, med gjennomføring i perioden 2015-2020

3 Anleggsoversikt

I det etterfølgende vil vi omtale det som er kommet som innspill fra lag og klubber. Videre fremgår det hva som er registrert i www.idrettsanlegg.no.

3.1 Anleggsoversikt innmeldt fra klubbene

Nr.	Klubb	Type Anlegg	Kommune
1	Kattfjord Sportsklubb	Langrenn	Tromsø
2	Ballangen Ski	Langrenn	Ballangen
3	Jægervatnet IL	Langrenn	Lyngen
4	IL Pioner	Langrenn	Lenvik
5	Vannøy SK	Langrenn	Karlsøy
6	Øverbygd Hopp	Hopp	Målselv
7	Andørja Sportsklubb	Langrenn	Ibestad
8	Unglyn SK	Skileik, hopp, Langrenn	Sørreisa
9	Breivik IL	Langrenn	Tromsø
10	Tromsø SKL	Langrenn	Tromsø
11	Ibestad IL	Langrenn	Ibestad
12	Ankenes Skiklubb	Langrenn	Narvik
13	Bardu IL	Langrenn	Bardu
14	Bardu Alpinklubb	Alpint	Bardu
15	Tromsø S&F klubb	Alpint	Tromsø
16	Tom	Tom	Tom
17	Furuflaten IL	Langrenn	Lyngen
18	BOIF	Langrenn	Målselv
19	Tromsø Skiklubb	Hopp	Tromsø
20	Øverbygd IL	Langrenn	Målselv
21	Skibotn IL	Langrenn	Storfjord
22	Harstad Skiklubb	Hopp	Harstad
23	Tennes IL	Langrenn	Balsfjord
24	Sør-Kvaløya	Langrenn	Tromsø
25	Nordreisa IL	Langrenn/Skiskyting	Nordreisa
26	Rotsundelv	Langrenn	Nordreisa
27	Senja Ski	Langrenn	Lenvik
28	Mellebygd	Langrenn	Målselv
29	Dølaski	Langrenn	Målselv/Bardu
30	Kvaløysletta Skilag	Langrenn	Tromsø

3.2 Anleggsoversikt fra Kulturdepartementet (www.idrettsanlegg.no)

3.2.1 Alpinanlegg

Anleggsnavn	Anleggsnr	Status	Eier	Driver	Måldata 1	Måldata 2
Sollifjellet alpinanlegg	1901000602	Eksisterende	Harstad Alpinklubb	Sollifjellet Alpinsenter BA	Fall 14.00	Lengde 1220.00
Sollifjellet alpinanlegg	1901000603	Eksisterende	Harstad Alpinklubb	Harstad Alpinklubb	Fall 350.00 meter	Lengde 1500.00 meter
Kroken alpinanlegg, storslalom	1902007301	Eksisterende	Tromsø kommune	Tromsø kommune	Fall 350.00	Lengde 2300.00
Kroken alpinanlegg, utfor	1902007302	Eksisterende	Tromsø Alpinsenter A/S	Tromsø Alpinsenter A/S	Fall 465.00	Lengde 2300.00
Kroken alpinanlegg, turløype	1902007303	Eksisterende	Tromsø Alpinsenter A/S	Tromsø Alpinsenter A/S	Fall 465.00	Lengde 2800.00
Kroken alpinanlegg, bamseløype	1902007304	Eksisterende	Tromsø Alpinsenter A/S	Tromsø Alpinsenter A/S	Fall 50.00	Lengde 400.00
Gratangen alpinanlegg 1	1919001001	Eksisterende	Gratangen kommune		Fall 191.00	Lengde 820.00
Gratangen alpinanlegg 2	1919001002	Nedlagt	Gratangen kommune		Fall 191.00	Lengde 750.00
Gratangen alpinanlegg 3	1919001003	Nedlagt	Gratangen kommune		Fall 191.00	Lengde 810.00
Steilia alpinbakke	1922001901	Eksisterende	Bardu kommune	Bardu kommune	Fall 297.00 meter	Lengde 1260.00 meter
Bardufoss skianlegg	1924001901	Nedlagt	Bardufoss Skisenter		0.00	0.00
Finnsnes alpinanlegg	1931000801	Eksisterende	Finnsnes Skiklubb	Finnsnes Skiklubb	Fall 275.00	Lengde 1200.00
Sandviklia alpinanlegg, lysanlegg	1931000805	Eksisterende	Finnsnes Skiklubb	Finnsnes Skiklubb	0.00	0.00
Sandviklia, heis/billettbu	1931000808	Eksisterende	Finnsnes Skiklubb	Finnsnes Skiklubb	Fall 275.00	Lengde 1200.00
Lyngseidet alpinanlegg	1938004101	Eksisterende	Lyngseidet Alpinklubb	Lyngseidet Alpinklubb	Fall 130.00	Lengde 530.00

3.2.2 Hopp

Anleggsnavn	Anleggsnr	Status	Eier	Driver	Måldata 1
Store Kveldteigen	1901000701	Eksisterende	Harstad Skikubb	Harstad Skikubb	K-punkt 73.00 meter
Kveldteigen k-45	1901000702	Eksisterende	Harstad Skikubb	Harstad Skikubb	K-punkt 45.00 meter
Kveldteigen k-35	1901000703	Eksisterende	Harstad Skikubb	Harstad Skikubb	K-punkt 35.00 meter
Kveldteigen k-18	1901000704	Eksisterende	Harstad Skikubb	Harstad Skikubb	K-punkt 18.00 meter
Kveldteigen k-10	1901000705	Eksisterende	Harstad Skikubb	Harstad Skikubb	K-punkt 10.00 meter
Kveldteigen k-8	1901000706	Eksisterende	Harstad Skikubb	Harstad Skikubb	K-punkt 8.00 meter
Sørvikmark idrettsanlegg	1901003303	Nedlagt	Sørvikmark IL		0.00
Trondenes idrettsanlegg	1901004902	Ikke i drift	Trondenes IL	Trondenes IL	K-punkt 10.00
Grønnåsen hoppbakker - K70	1902007501	Eksisterende	Tromsø Skiklub - Hopp	Tromsø Skiklub - Hopp	K-punkt 70.00
Grønnåsen hoppbakker, K-45	1902007502	Eksisterende	Tromsø Skiklub - Hopp	Tromsø Skiklub - Hopp	K-punkt 45.00
Grønnåsen hoppbakker, K-30	1902007503	Eksisterende	Tromsø Skiklub - Hopp	Tromsø Skiklub - Hopp	K-punkt 30.00
Grønnåsen hoppbakker, K-20	1902007504	Eksisterende	Tromsø Skiklub - Hopp	Tromsø Skiklub - Hopp	K-punkt 20.00
Grønnåsen hoppbakker	1902007505	Eksisterende	Tromsø Skiklub - Hopp	Tromsø Skiklub - Hopp	K-punkt 10.00
Grønnåsen hoppbakker, K-10 plast	1902007506	Planlagt	Tromsø Skiklub - Hopp	Tromsø Skiklub - Hopp	K-punkt 10.00
Grønnåsen hoppbakker K-20, plast	1902007507	Planlagt	Tromsø Skiklub - Hopp	Tromsø Skiklub - Hopp	K-punkt 20.00
Grønnåsen hoppbakker K-45, plast	1902007508	Planlagt	Tromsø Skiklub - Hopp	Tromsø Skiklub - Hopp	K-punkt 45.00
Grønnåsen hoppbakker K-70, plast	1902007509	Planlagt	Tromsø Skiklub - Hopp	Tromsø Skiklub - Hopp	K-punkt 70.00
Doktordalen hoppbakke	1902012201	Nedlagt	Tromsø SK		K-punkt 60.00
Surnåsen hoppbakke	1911001401	Ikke i drift	Kvæfjord IL	Kvæfjord IL	0.00
Boltås hoppbakke, stor	1913001401	Eksisterende	Skånland Sportsklubb	Skånland Sportsklubb	K-punkt 57.00
Boltås hoppbakke, liten	1913001402	Eksisterende	Skånland Sportsklubb	Skånland Sportsklubb	K-punkt 38.00
Brandsegg, hoppbakke	1922001101	Nedlagt	Kampen IL		K-punkt 20.00
Åsbakken, k-44,5	1922001701	Eksisterende	Bardu IL	Bardu IL	K-punkt 44.50 meter
Åsbakken, k-36	1922001702	Eksisterende	Bardu IL	Bardu IL	K-punkt 36.00 meter
Åsbakken, k-22,5	1922001703	Eksisterende	Bardu IL	Bardu IL	K-punkt 22.50 meter
Mobakken, k-90	1922001801	Eksisterende	Bardu kommune	Bardu kommune	K-punkt 90.00 meter
Mobakken, k-70 og plast	1922001802	Eksisterende	Bardu kommune	Bardu kommune	K-punkt 70.00 meter
Stortuven stobakke	1923001201	Ikke i drift	Salangen IF-Allianse	Salangen IF-Allianse	K-punkt 57.00 meter
Stortuven liten bakke	1923001202	Ikke i drift	Salangen IF-Allianse	Salangen IF allianse	K-punkt 40.00 meter
Skjærhaugen hoppbakke	1924000901	Eksisterende	Øverbygd IL	Øverbygdhopp	K-punkt 35.00
Heggeliabakken	1924001101	Nedlagt	Bardufoss og Omegn IF		K-punkt 38.50
Karlstadbakken	1924003701	Nedlagt	Målselv IL		K-punkt 26.00
Keianesbakken	1924006001	Nedlagt	Mårfjell IL		K-punkt 34.00
Rundhaugbakken	1924007401	Nedlagt	Mellebygd IL		K-punkt 46.00
Moen hoppbake/nybakken	1924009801	Nedlagt	Moen Naboforening		K-punkt 29.00
Brygghaug hoppanlegg	1927001201	Eksisterende	Saga SK	Saga SK	K-punkt 39.00
Stavnesvik hoppbakke	1929000501	Ikke i drift	Foss IL	IL Foss	K-punkt 50.00
Gibostad hoppbakke	1931001601	Eksisterende	Gibostad IF	Gibostad IF	K-punkt 30.00 meter
Klubbhalsbakkene, hoppbakke	1931003501	Eksisterende	Lysnes IL	Lysnes IL	K-punkt 23.50
Pioner, hoppbakke	1931003801	Eksisterende	Pioner, IL	Pioner, IL	K-punkt 40.00
Silsand, hoppanlegg	1931005201	Eksisterende	FK Senja	FK Senja	K-punkt 30.00
Moan hoppbakke, k58	1933000404	Midlertidig st	Storsteinnes IL	Storsteinnes IL	K-punkt 58.00
Moan hoppbakke, k36	1933000405	Midlertidig st	Balsfjord kommune	Storsteinnes IL	K-punkt 36.00
Moan hoppbakke, k15	1933000406	Midlertidig st	Balsfjord kommune	Storsteinnes IL	K-punkt 15.00
Rislamoen hoppbakke	1933001301	Nedlagt	Storsteinnes IL		K-punkt 30.00
Hoppbakke,olderdalen	1940000804	Nedlagt	Olderdalen IK		K-punkt 40.00
Hoppanlegg, uløy	1941002201	Nedlagt	Skjervøy kommune	Skjervøy kommune	K-punkt 20.00
Taskeby hoppanlegg	1941002702	Nedlagt	Skjervøy kommune	Skjervøy IK	K-punkt 35.00
Eidevannet Hoppbakke	1941005102	Planlagt	Skjervøy Hopp og Alpink	Skjervøy Hopp og Alpinkl	
Eidevannet hoppbakke	1941005103	Planlagt	Skjervøy Hopp og Alpink	Skjervøy Hopp og Alpinkl	
Storslett hoppbakker	1942000401	Eksisterende	Nordreisa IL	Nordreisa IL	K-punkt 32.00
Storslett hoppbakke	1942000402	Eksisterende	Nordreisa IL	Nordreisa IL	K-punkt 40.00
Rotsundelv hoppbakker	1942001801	Eksisterende	Rotsundelv IL	Rotsundelv IL	K-punkt 15.00
Rotsundelv hoppbakker	1942001802	Eksisterende	Rotsundelv IL	Rotsundelv IL	K-punkt 28.00
Bakkeby,hoppbakke	1942002901	Eksisterende	Bakkeby IK	Bakkeby IK	K-punkt 40.00
Bakkeby,hoppbakke	1942002902	Eksisterende	Bakkeby IK	Bakkeby IK	K-punkt 20.00
Alteidet hoppbakke	1943000201	Ikke i drift	Alteidet UIF	Alteidet UIF	K-punkt 40.00
Skolehoppbakke	1943000806	Eksisterende	Burfjord IL	Burfjord IL	K-punkt 10.00

3.2.3 Langrennsanlegg

Anleggsnavn	Anleggsnr	Status	Eier	Driver	Måldata 1
Sandtorg idrettspark skiløype	1901003006	Eksisterende	Sandtorg UIL	Sandtorg UIL	Lengde(km) 3.00 km
Kilbotn idr.anl	1901003504	Eksisterende	Kilkameratene IF		Lengde(km) 10.00
Folkeparken skianlegg	1901004702	Eksisterende	Harstad kommune	Harstad kommune	Lengde(km) 10.00 km
Sollia langrennsanlegg	1901006801	Eksisterende	Landsås Skilag	Landsås Skilag	Lengde(km) 5.00
Templarheimen skistadion	1902000101	Eksisterende	Tromsø SK	Tromsø Skiklubb Langrenn	Lengde(km) 20.00
Tromsdalen langrennsstadion	1902005405	Eksisterende	Tromsdalen UIL	Tromsdalen UIL	0.00
Storelva skistadion	1902006402	Eksisterende	Kvaløysletta Skilag	Kvaløysletta Skilag	Lengde(km) 10.00
Surnåsen lysløype Borkenes	1911003601	Eksisterende	Kvæfjord IL	Kvæfjord IL	Lengde(km) 2500.00
SSK, langrennsanlegg	1913001301	Eksisterende	Skånland Sportsklubb	Skånland Sportsklubb	Lengde(km) 10.00
Seljeskog langrennanlegg	1923001602	Eksisterende	Seljeskog IL	Seljeskog IL	Lengde(km) 12.00 km
Bardufoss idrettspark	1924001205	Eksisterende	Bardufoss Skisenter	Bardufoss Skisenter	Lengde(km) 20.00
Sørhusløypa	1924002301	Eksisterende	Norges idrettsforbund	Norges idrettsforbund og c	Lengde(km) 12.00
Unglyn skistadion	1925001602	Eksisterende	IL/BL Unglyn	IL/BL Unglyn	Lengde(km) 1.00
Moan langrennsanlegg	1933000409	Eksisterende	Balsfjord kommune	Storsteinnes IL	Lengde(km) 3.50
Tamokdalen lysløype	1933000802	Eksisterende	Tamokdal IK	Tamokdal IK	Lengde(km) 2.90
Skjervøy skiløype	1941002801	Eksisterende	Skjervøy kommune	Skjervøy IK	Lengde(km) 10.00
Saga skianlegg, skiløype	1942000301	Eksisterende	Nordreisa IL	Nordreisa IL	Lengde(km) 18.00
Lysløype	1943000808	Eksisterende	Burfjord IL	Burfjord IL	Lengde(km) 5.00

3.2.4 Rulleskiløype

Anleggsnavn	Anleggsnr	Status	Eier	Driver
Rustahøgda rulleskibane	1924013102	Planlagt	Bardufoss Skisenter	Bardufoss Skisenter

3.2.5 Skianlegg ikke definert

Anleggsnavn	Anleggsnr	Status	Eier	Driver
Rullestol-/skiløype funksjonsh.	1902006404	Planlagt	Kvaløysletta Skilag	
Finnlandsfjellet skitrasé	1902020101	Eksisterende	Kvaløysletta bydelsråd	Kvaløysletta bydelsråd
Surnåsen skileikanlegg Borkenes	1911003701	Eksisterende	Kvæfjord IL, skigruppa	Kvæfjord IL, skigruppa
Fagerfjell lysløype, Varmebe	1924002703	Planlagt	Fagerfjell IL	Fremskritt UI
Unlyn skilekanlegg	1925001603	Eksisterende	IL/BL Unglyn	IL/BL Unglyn
Unglyn skileikanlegg	1925001605	Planlagt	IL/BL Unglyn	IL/BL Unglyn
Nærmiljøanlegg	1931002806	Urealisert	Gibostad IF	Gibostad IF
Fjordgård alpinbakke, nærmiljøanlegg	1931009402	Eksisterende	Fjordgard IL	Fjordgard IL
Vannøy skileikanlegg	1936003702	Eksisterende	Vannøy SK	Vannøy SK
Lailafjellet ski- og akebakke	1941004901	Eksisterende		

3.2.6 Skiløyper

Skiløyper side 1

Anleggsnavn	Anleggsnr	Status	Eier	Driver	Måldata 1
Sandtorg idrettspark lysløype	1901003002	Eksisterende	Sandtorg UIL	Sandtorg UIL	Lengde(km) 5.00 km
Sørvik idrettsanlegg skiløype	1901003302	Eksisterende	Sørvikmark IL	Sørvikmark IL	Lengde(km) 3.70 km
Kilbotn idrettsanlegg skiløype	1901003502	Eksisterende	Kilkameratene IF	Kilkameratene IF	Lengde(km) 3.00 km
Medkila idrettsanlegg lysløype	1901004003	Ikke i drift	Medkila IL	Medkila IL	Lengde(km) 3.00 km
Harstad folkepark	1901004701	Eksisterende	Fbt/ Hd	Harstad kommune	Lengde(km) 2.00 km
Haganvatn lysløype	1901004901	Eksisterende	Trondenes IL	Trondenes IL	Lengde(km) 3.30 km
Elveløkka idrettsanlegg	1901005602	Eksisterende	Grytøy IL	Grytøy IL	Lengde(km) 3.50
Grøtavær idrettsanlegg	1901005801	Eksisterende	Grøtavær SK	Grøtavær SK	Lengde(km) 1.20
Lysløype, Åsegarden	1901006603	Eksisterende	Fbt/ Hd	Fbt/ Hd	Lengde(km) 2.50
Grøtavær turløype	1901007001	Eksisterende	Grøtavær SK	Grøtavær SK	Lengde(km) 12.00 km
Trondenes Fort Lysløype	1901007303	Eksisterende	Fbt/ Hd	Fbt/ Hd	Lengde(km) 3.30 km
Ramfjord lysløype	1902002003	Nedlagt	Ramfjord UIL		Lengde(km) 0.80
Straumbukta lysløype	1902002703	Eksisterende	Rya IL	Rya IL	Lengde(km) 2.00
Vikran skole	1902003401	Eksisterende	Vikran IL	Vikran IL	Lengde(km) 2.80
Skittenelv lysløype	1902005002	Eksisterende	Ulfstind IL	Ulfstind IL	Lengde(km) 1.50
Tromsdalen lysløype	1902005404	Eksisterende	Tromsdalen UIL	Tromsø kommune	Lengde(km) 5.00
Breivikeidet lysløype	1902006101	Eksisterende	Breivik IL	Breivik IL	Lengde(km) 1.30
Tepphaugene	1902006102	Planlagt	Breivik IL	Breivik IL	
Håkøybotn lysløype	1902006201	Eksisterende	Sør-Kvaløya IL	Sør-Kvaløya IL	Lengde(km) 1.10
Kroken lysløype	1902006301	Eksisterende	Krokeldalen IL	Krokeldalen IL	Lengde(km) 2.80
Kvaløysletta lysløype/tursti	1902006401	Eksisterende	Kvaløysletta Skilag	Kvaløysletta Skilag	Lengde(km) 10.00
Kvaløyyågen lysløype	1902006501	Eksisterende	Pågangsmot UIL	Pågangsmot UIL	Lengde(km) 0.80
Olderbakken lysløype	1902006601	Eksisterende	Olderbakken IL	Olderbakken IL	Lengde(km) 1.90
Ramfjord lysløype	1902006701	Eksisterende	Ramfjord UIL	Ramfjord UIL	Lengde(km) 0.80
Tromsøya lysløype	1902007101	Eksisterende	Tromsø kommune	Tromsø kommune	Lengde(km) 8.00
Snarby- trollvassbu	1902011701	Eksisterende	Tromsø kommune	Tromsø kommune	Lengde(km) 5.00
Trollvassbu-nonsbu	1902011702	Eksisterende	Tromsø kommune	Tromsø kommune	Lengde(km) 9.00
Skittenelv-nonsbu	1902011703	Eksisterende	Tromsø kommune	Tromsø kommune	Lengde(km) 9.00
Tønsvik-nonsbu	1902011704	Eksisterende	Tromsø kommune	Tromsø kommune	Lengde(km) 11.00
Nonsbu-skarvassbu	1902011705	Eksisterende	Tromsø kommune	Tromsø kommune	Lengde(km) 10.00
Skarvassbu-tromsdalen	1902011706	Eksisterende	Tromsø kommune	Tromsø kommune	Lengde(km) 10.00
Kroken-skarvassbu	1902011707	Eksisterende	Tromsø kommune	Tromsø kommune	Lengde(km) 8.00
Movika-blåkollikoa	1902011708	Eksisterende	Tromsø kommune	Tromsø kommune	Lengde(km) 7.00
Vikran lysløype	1902012501	Eksisterende	Vikran IL	Vikran IL	Lengde(km) 1.70
Kattfjord lysløype	1902019601	Eksisterende	Kvitfjell skilag	Kvitfjell skilag	Lengde(km) 3.60
Lysløype Folkeparken	1902022101	Eksisterende	Tromsø kommune	Tromsø kommune	Lengde 1.00 km
Turløype Bakolsen - Fagereng	1902022801	Eksisterende	Tromsø kommune	Tromsø kommune	Lengde 790.00 meter
Trastad skianlegg	1911000403	Eksisterende	Kvæfjord Eiendom	Kvæfjord Eiendom	Lengde(km) 2.50
Borkenes lysløype	1911000601	Ikke i drift	Kvæfjord kommune	Kvæfjord kommune	Lengde(km) 3.00
Moelv Lysløype	1911001802	Eksisterende	Gullhornet Bygdelag	Gullhornet Bygdelag	Lengde(km) 1.50
Lysløype Grovfjord	1913000201	Eksisterende	Grovfjord Idrettslag	Grovfjord Idrettslag	Lengde(km) 1.10
Sandstrand lysløype	1913000501	Eksisterende	Santor IL	Santor IL	Lengde(km) 3.00
Trøsemark skianlegg lysløype	1913000601	Eksisterende	Fjell SL	Fjell SL	Lengde(km) 2.20 km
SSK skiløype	1913001302	Eksisterende	Skånland Sportsklubb	Skånland Sportsklubb	Lengde(km) 5.00
Breistrand lysløype	1913002001	Eksisterende	Skånland Sportsklubb	Skånland Sportsklubb	Lengde(km) 6.50 km
Åsesletta skianlegg	1913002502	Eksisterende	Santor IL	Santor IL	Lengde(km) 5.00
Åsesletta skistadion	1913002504	Eksisterende	Santor IL	Santor IL	Lengde(km) 6.00
Kjønna skole, skianlegg	1913002902	Eksisterende	Skånland kommune	Kjønna Velforening	Lengde(km) 3.00
Sandsøy skole	1915000203	Eksisterende	Fram-Sandsøy SK	Fram-Sandsøy SK	Lengde(km) 1.10
Bjarkøy, lysløype	1915001001	Eksisterende	Bjarkøy kommune	Bjarkøy kommune	Lengde(km) 2.00
Åndervåg lysløype	1917000201	Eksisterende	Ytre-Andørja IL	Ytre-Andørja IL	Lengde(km) 5.50
Hamnvik lysløype	1917000601	Eksisterende	Ibestad IL	Ibestad IL	Lengde(km) 2.00
Engenes lysløype	1917001501	Eksisterende	Ytre-Andørja IL	Ytre-Andørja IL	Lengde(km) 5.50
Kvernmo lysløype	1919001301	Ikke i drift	Gratangen Skilag	Gratangen Skilag	Lengde(km) 2.30 km
Årstein lysløype	1919001401	Eksisterende	Ui Idun Årstein		Lengde(km) 1.80
Laberg lysløype	1919001501	Eksisterende	Gratangen IL		Lengde(km) 3.00
Løvdal lysløype	1919001701	Eksisterende	Idrettsgruppa Nordlys		Lengde(km) 3.00
Tennevoll lysløype	1920000201	Eksisterende	Lavangen IF	Lavangen IF	Lengde(km) 3.00
Soløy lysløype	1920000501	Eksisterende	U.L. Fram		Lengde(km) 3.20

Skiløyper side 2

Anleggsnavn	Anleggsnr	Status	Eier	Driver	Måldata 1
Fossbakken lysløype	1920000601	Eksisterende	Fossbakken Bygdelag	Fossbakken Bygdelag	Lengde(km) 3.00
Salangsdalen lysløype	1922000601	Eksisterende	Salangsdalen IL	Salangsdalen IL	Lengde(km) 2.50 km
Storløyra/ Åsen lysløype	1922000701	Eksisterende	Bardu IL	Bardu IL	Lengde(km) 7.50 km
Nedre Bardu lysløype	1922000801	Nedlagt	Kampen IL	Kampen IL	Lengde(km) 2.50
Bardujord, lysløype	1922000901	Eksisterende	U.L. Bardujord	U.L. Bardujord	Lengde(km) 2.50
Øvre salangen lysløype	1923000104	Eksisterende	Øvre Salangen IL	Øvre Salangen IL	Lengde(km) 3.00 km
Sjøvegan-Vasshaug lysløype	1923000601	Nedlagt	Salangen IF-Allianse	Salangen IF-Allianse	Lengde(km) 2.70 km
Hauan lysløype	1923001001	Ikke i drift	Salangen IF-Allianse	Salangen IF-Allianse	Lengde(km) 3.00 km
Seljeskog lysløype	1923001601	Eksisterende	Seljeskog IL	Seljeskog IL	Lengde(km) 2.50 km
Løypenettet rundt Seljeskog sk	1923001604	Eksisterende	Seljeskog IL	Seljeskog IL	Lengde 10.00 km
Sandbergan lysløype	1923002701	Eksisterende	Salangen IF-Allianse	Salangen IF-Allianse	Lengde(km) 2.70 km
Holt lysløype	1924000101	Eksisterende	Øverbygd IL	Øverbygd IL	0.00
Heggelia/rustahøgda	1924002302	Eksisterende	Bardufoss og Omegn IF	Bardufoss og Omegn IF	Lengde(km) 2.50
Fagerfjell lysløype	1924002701	Eksisterende	Fremskritt UI	Fremskritt UI	Lengde(km) 2.00
Dividalen lysløype	1924002801	Eksisterende	Håpet UI	Håpet UI	Lengde(km) 3.00
Haraldvollen lysløype	1924002901	Eksisterende	Haraldsvollen Leirskole	Haraldvollen Røde kors	Lengde(km) 1.50
Olsborg lysløype	1924003901	Eksisterende	Målselv IL	Målselv IL	Lengde(km) 3.00
Karstad lysløype	1924004101	Eksisterende	Målselv IL	Målselv IL	Lengde(km) 4.00
Moen lysløype	1924004501	Eksisterende	Moen Naboforening	Moen Naboforening	Lengde(km) 2.50
Bardufoss lysløype	1924005001	Eksisterende	Målselv kommune	Målselv kommune	Lengde(km) 2.00
Keianes lysløype	1924005801	Eksisterende	Mårfjell IL	Mårfjell IL	Lengde(km) 1.50
Bakkehaug lysløype	1924006301	Eksisterende	Mellebygd IL	Mellebygd IL	Lengde(km) 4.70
Målsnes lysløype	1924007701	Eksisterende	Samhold Bygdelag	Samhold Bygdelag	Lengde(km) 1.50
Takelvdal lysløype	1924007901	Eksisterende	Takelvdal IF	Takelvdal IF	Lengde(km) 1.50
Lysløype Skjold-Råvann	1924010702	Eksisterende	Øverbygd IL	Øverbygd IL	Lengde(km) 7.00
Bardufoss rulleskiløype asfalter	1924013101	Eksisterende	Bardufoss Skisenter	Bardufoss Skisenter	Lengde(km) 2.00
Lysløype leirbogen	1925001301	Nedlagt	Leirbogen Andelslag		Lengde(km) 1.00
Unglyn lysløype	1925001601	Eksisterende	IL/BL Unglyn	IL/BL Unglyn	Lengde(km) 2.00
Sørsiden lysløype	1925001701	Eksisterende	Sørreisa SL	Sørreisa SL	Lengde(km) 3.00
Lysløype bjørkebakken	1926000201	Eksisterende	Brøstadbotn IL	Brøstadbotn IL	Lengde(km) 2.00
Lysløype espenes/finnlandsmo	1926000601	Eksisterende	Espenes UIL	Brøstadbotn IL	Lengde(km) 5.50
Lysløype kastnes	1926000801	Nedlagt	Kastnes IL	Kastnes IL	Lengde(km) 1.60
Soilli lysløype	1927000301	Eksisterende	Fjellheim IL	Fjellheim IL	Lengde(km) 2.50
Bryggahaug lysløype	1927001501	Eksisterende	Saga SK	Saga SK	Lengde(km) 1.30
Stonglandet lysløype	1927001605	Eksisterende	Sør-Tranøy IL	Sør-Tranøy IL	Lengde(km) 1.00
Vesterfjell lysløype	1927001801	Eksisterende	Vesterfjell & Omegn IL	Vesterfjell & Omegn IL	Lengde(km) 1.60
Vesterfjell lysløype	1927002603	Eksisterende	Vesterfjell & Omegn IL	Vesterfjell & Omegn IL	Lengde(km) 1.30
Skaret lysløype	1928000701	Eksisterende	Torsken UIL	Torsken UIL	Lengde(km) 1.50
Grunnfarnes lysløype	1928001001	Eksisterende	Grunnfarnes Bygdelag	Grunnfarnes Bygdelag	Lengde(km) 1.40
Lysløype senjahopen	1929000601	Eksisterende	Havørn UIL	Havørn UIL	Lengde(km) 2.50
Skaland lysløype	1929000701	Eksisterende	Berg kommune	Berg kommune	Lengde(km) 1.00
Bergsbotn lysløype	1929000801	Eksisterende	Foss IL		Lengde(km) 3.00
Botnhamn lysløype	1931000201	Eksisterende	Botnhamn IL	Botnhamn IL	Lengde(km) 12.50
Lysløype finnsnes	1931000601	Eksisterende	Finnsnes IL Alliance	Finnsnes IL Alliance	Lengde(km) 20.00
Fjordgård lysløype	1931000902	Nedlagt	Fjordgard IL	Fjordgard IL	Lengde(km) 1.00
Framsyn lysløype	1931001201	Eksisterende	Framsyn IL	Framsyn IL	Lengde(km) 13.50
Gibostad lysløype	1931001405	Eksisterende	Gibostad IF	Gibostad IF	Lengde(km) 3.00
Lysløype/husøy	1931002001	Nedlagt	Husøy IL		Lengde(km) 1.60
Kårvikhamn idr.anl.	1931002302	Eksisterende	Kårvikhamn IL	Kårvikhamn IL	Lengde(km) 2.50
Lysnes, lysløype	1931003301	Eksisterende	Lysnes IL	Lysnes IL	Lengde(km) 1.25
Silsand lysløype Senja ski	1931005101	Eksisterende	FK Senja	FK Senja	Lengde(km) 2.50
Rehabilitering av løype inkl. uts	1931005103	Eksisterende	Senja ski	Senja ski	
Pioner, lysløype	1931005601	Eksisterende	Pioner, IL	Pioner, IL	Lengde(km) 3.20
Pioner lysløype - rehabilitering	1931005604	Eksisterende	IL Pioner Ski	IL Pioner Ski	
Fjordgård lysløype	1931009401	Eksisterende	Fjordgard IL		Lengde(km) 5.00
Moan lysløype	1933000407	Eksisterende	Balsfjord kommune	Storsteinnes IL	Lengde(km) 5.00
Øvergård lysløype	1933001902	Eksisterende	Balsfjord kommune	U L Fremad	Lengde(km) 1.50
Kvitsand lysløype	1933002102	Eksisterende	Røyken, UIL	Røyken, UIL	Lengde(km) 2.80
Bergsneset lysløype	1933003301	Midlertidig ste	Bergsnes & Om.Bygde	Bergsnes & Om.Bygdela	Lengde(km) 2.30
Øvergård II	1933003401	Eksisterende	Øvergård BK	Øvergård BK	Lengde(km) 1.50

Skiløyper side 3

Anleggsnavn	Anleggsnr	Status	Eier	Driver	Måldata 1
Hamnvåg lysløype	1933003501	Eksisterende	Hamnvåg Helselag		Lengde(km) 1.20
Laksvatn lysløype	1933003701	Eksisterende	Laksvatn IL	Laksvatn IL	Lengde(km) 1.50
Malangseidet lysløype	1933003801	Eksisterende	Lynkjapp 4h		Lengde(km) 1.30
Nordfjord lysløype	1933003901	Eksisterende	Helselaget Maiblomsten		Lengde(km) 1.40
Meistervik lysløype	1933004001	Eksisterende	Mestervik bygde- og id	Mestervik bygde- og idr	Lengde(km) 1.40
Nordkjosbotn lysløype	1933004101	Eksisterende	Balsfjord kommune	Nordkjosbotn IL	Lengde(km) 0.90
Sørkjosen lysløype	1933004301	Eksisterende	Sørkjosen & Om.Bygdela		Lengde(km) 1.60
Sagelvatn lysløype	1933004401	Eksisterende	Sagelvatn Bygdela	Sagelvatn Bygdela	Lengde(km) 1.00
Sletta lysløype	1933004601	Eksisterende	Balsfjord kommune	Sletta UIL	Lengde(km) 1.80
Takvatn lysløype	1933004701	Eksisterende	Takvatn Bygdela	Takvatn Bygdela	Lengde(km) 1.30
Tennes lysløype	1933004801	Eksisterende	Tennes og Omegn Idre	Tennes og Omegn Idrett	Lengde(km) 2.00
Aursfjord lysløype	1933004901	Eksisterende	Ursfjord Skytterlag	Ursfjord Skytterlag	Lengde(km) 1.60
Josefvatn lysløype	1933005001	Eksisterende	Josefvatn IL	Josefvatn IL	Lengde(km) 3.30
Lysløype, rebbenesøya	1936000501	Eksisterende	Rebbenesøya IL	Rebbenesøya IL	Lengde(km) 1.30
Lysløype, vannvåg	1936001001	Eksisterende	Vannøy SK	Vannøy SK	Lengde(km) 1.00
Lysløype hansnes	1936001801	Eksisterende	Ringvassøy IL	Ringvassøy IL	0.00
Lysløype,vannahamre	1936002401	Eksisterende	Vannøy SK	Vannøy SK	Lengde(km) 1.30
Furuflaten lysløype	1938000301	Eksisterende	Furuflaten IL	Furuflaten IL	Lengde(km) 3.60
Jægervatn lysløype	1938000601	Eksisterende	Jægervatnet IL	Jægervatnet IL	Lengde(km) 1.70
Polleidet lysløype	1938001501	Eksisterende	Lyngen/Karnes IL	Lyngen/Karnes il	Lengde(km) 1.85
Sør-Lenangen lysløype	1938001701	Eksisterende	Sør-Lenangen Grendel	Sør-Lenangen Grendela	Lengde(km) 1.45
Lyngseidet lysløype	1938001801	Eksisterende	Lyngen kommune	Lyngen/Karnes il	Lengde(km) 3.40
Steindalen lysløype	1939000301	Eksisterende	Storeng og Steindal Tri	Storeng og Steindal Trim	Lengde(km) 2.50
Brenna lysløype	1939000401	Eksisterende	Signalidal IL	Signalidal IL	Lengde(km) 2.50
Skibotn lysløype	1939000601	Eksisterende	Skibotn IL	Skibotn IL	Lengde(km) 2.50
Skibotn skole lysløype	1939001702	Eksisterende	Skibotn IL	Skibotn IL	Lengde(km) 2.00
Vestersiasenteret lys- og turlø	1939001903	Eksisterende	Vestre Storfjord Lysløy	Vestre Storfjord Lysløy	Lengde(km) 2.50
Oteren lysløype	1939002601	Eksisterende	Oteren Lysløypelag	Oteren Lysløypelag	Lengde(km) 1.80
Djupvik lysløype	1940000201	Eksisterende	Ytre Kåfjord IL	Ytre Kåfjord idrettslag	Lengde(km) 1.80 km
Lysløype,olderdalen	1940000805	Eksisterende	Olderdalen IK	Olderdalen IK	Lengde(km) 3.00 km
Trollvik lysløype trim	1940002001	Eksisterende	Bygdela	Indre Kåfjord IL	Lengde(km) 1.20 km
Fossen lysløype, manndalen	1940002601	Eksisterende	Manndalen UIL		Lengde(km) 1.80 km
Årviksand lysløype	1941000101	Eksisterende	Årviksand Helselag	Årviksand Bygdela	Lengde(km) 1.50 km
Årviksand lysløype	1941000102	Eksisterende	Årviksand Bygdela	Årviksand Bygdela	Lengde 2.80 km
Arnøyhamn lysløype	1941000201	Eksisterende	Arnøy IL	Arnøy IL	Lengde(km) 3.00 km
Uløy lysløype	1941000501	Nedlagt	Blåtind IL	Blåtind IL	Lengde(km) 3.00
Skjervøy lysløype	1941001001	Eksisterende	Skjervøy IK	Skjervøy IK	Lengde(km) 8.00 km
Sørkjosen lysløype	1942000201	Eksisterende	Nordreisa IL	Nordreisa IL	Lengde(km) 4.60
Saga skianlegg, lysløype	1942000303	Eksisterende	Nordreisa IL	Nordreisa IL	Lengde(km) 6.80
Lysløype rotsundelv	1942001901	Eksisterende	Rotsundelv IL	Rotsundelv IL	Lengde(km) 4.50
Oksfjord lysløype	1942002403	Eksisterende	Oksfjord og Straumfjor	Oksfjord og Straumfjord	Lengde(km) 1.50
Bakkeby, lysløype	1942002701	Eksisterende	Bakkeby IK	Bakkeby IK	Lengde(km) 5.00
Reisadalen lysløype	1942003001	Ikke i drift	Reisadalen IL	Reisadalen IL	Lengde(km) 1.20
Straumfjord lysløype	1942003601	Eksisterende	Oksfjord og Straumfjor	Oksfjord og Straumfjord	Lengde(km) 2.50
Alteidet lysløype	1943000101	Eksisterende	Alteidet UIF	Alteidet UIF	Lengde(km) 1.50
Kvænangen sentralidr.annlegg	1943000805	Eksisterende	Burfjord IL	Burfjord IL	Lengde(km) 5.00
Kvænangen sentralirdettsanl., I	1943000809	Eksisterende	Burfjord IL	Burfjord IL	Lengde(km) 5.00
Badderer lysløype	1943001003	Eksisterende	Badderer IL		Lengde(km) 2.00
Kvænangsbotn lysløype	1943001501	Ikke i drift	Kvænangsbotn Grendel	Kvænangsbotn Grendel	Lengde(km) 1.50

3.2.7 Skitrekk

Anleggsnavn	Anleggsnr	Status	Eier	Driver
Framsyn skitrekk	1931001202	Planlagt	Framsyn IL	
Moan hoppanlegg	1933000412	Midlertidig stengt	Balsfjord kommune	Storsteinnes IL

3.2.8 Snowboard

Anleggsnavn	Anleggsnr	Status	Eier	Driver
Sandviklia alpinanlegg , half pipe	1931000806	Eksisterende	Finnsnes skiklubb	Finnsnes skiklubb
Funpark Finnsnes	1931000809	Eksisterende	Finnsnes skiklubb	Finnsnes skiklubb

3.2.9 Tidtager/Sekretariat

Anleggsnavn	Anleggsnr	Status	Eier	Driver
Varmebu	1924002702	Planlagt	Fagerfjell IL	Fagerfjell IL
Bakkehaug lysløype, tidtagerbu/kiosk, Mikalrommet	1924006302	Planlagt	Mellebygd IL	Mellebygd IL

3.2.10 Skileikanlegg

Anleggsnavn	Anleggsnr	Status	Eier	Driver
Kilbotn idrettsanlegg skileikanlegg	1901003506	Eksisterende	Kilkameratene IF	Kilkameratene IF
Dalsletta skileikanlegg	1901009301	Eksisterende	Harstad kommune	Harstad kommune
Seljestad barneskole nærmiljøanlegg skile	1901011201	Eksisterende	Seljestad barneskole	Seljestad barneskole
Mortensnes skole, skileik	1902001807	Eksisterende	Mortensnes skole	Mortensnes skole
Selnes skole skileik og BMX	1902002403	Planlagt	Selnes skole	Selnes skole
Skjelnan skole, skileik	1902002502	Eksisterende	Skjelnan skole	Skjelnan skole
Tromsdal skole nærmiljøanlegg	1902002803	Eksisterende	Tromsø kommune	Tromsø kommune
Skittenelv skileikanlegg	1902005003	Eksisterende	Skittenelv skole	Skittenelv skole
Kvaløysletta skileik	1902007401	Eksisterende	Kvaløysletta Skilag	Kvaløysletta Skilag
Langmyra skileikanlegg, nærmiljøanlegg	1902015101	Planlagt	Solneset skole	
Elvebakken snowboard/akebakke	1902015602	Eksisterende	Tromsø kommune	Tromsø kommune
Krokeldalen skileikanlegg	1902016901	Planlagt	Tromsø Slalåmkl.	
Hamnvik nærmiljøbakke	1917001201	Eksisterende	Ibestad IL	Ibestad IL
Åndervåg nærmiljøanlegg	1917002101	Planlagt	Ytre-Andørja IL	Ytre-Andørja IL
Dølahall, skileik	1922000903	Eksisterende	U.L. Bardujord	U.L. Bardujord
Fredy skole, skileikanlegg	1922002502	Eksisterende	Bardu kommune	Bardu kommune
Storløyra Skileik	1922002902	Eksisterende	Bardu IL	Bardu IL
Vasshaug skole, skileik	1923003103	Eksisterende	Salangen kommune	Salangen kommune
Skicross løypene	1923003701	Eksisterende	Sørsia bygdelag	Sørsia bygdelag
Krokbekken boligfelt	1924001602	Eksisterende	Fagerlidal skole	Fagerlidal skole
Amundrommet skileikanlegg	1924012701	Eksisterende	Bardufoss og Omegn IF	Bardufoss og Omegn IF
Solmoen/Skøelv nærmiljøanlegg	1925004201	Eksisterende	Skøelv Idretts- og Grendelag	Skøelv Idretts- og Grendelag
Vesterfjell skileikanlegg, nærmiljøanlegg	1927001802	Eksisterende	Vesterfjell & Omegn IL	Vesterfjell & Omegn IL
Øverbotn skole, skileik	1927003101	Eksisterende	Tranøy kommune	Tranøy kommune
Vangsvik barnehage skileik	1927003701	Eksisterende	Tranøy kommune	Tranøy kommune
Øverbotn skole, Skileikanlegg	1927003901	Eksisterende	Tranøy kommune	Tranøy kommune
Senjahopen skole,skileik	1929001202	Planlagt	Berg kommune	
Bøvær Skileikanlegg	1929002401	Urealisert	Bøvær Vel	
Sandviklia nærmiljøanlegg	1931000803	Eksisterende	Finnsnes skiklubb, Einvald	Finnsnes skiklubb, Einvaldfeltet-
Gibostad skole, skileik	1931002803	Eksisterende	Gibostad IF	Gibostad IF
Finnfjordmarka skileikanlegg	1931005603	Planlagt	Pioner, IL	Pioner, IL
Botnhamn skole skileik	1931006704	Eksisterende		
Trollvik skole, skileik	1931007002	Planlagt	Lenvik kommune	Lenvik kommune
Finnsnes Barneskole Helårs nærmiljøanlegg	1931008205	Planlagt	Finnsnes barneskole	Finnsnes barneskole
Trollvik skole, skileik	1931008302	Eksisterende	Samarb.råd Trollvik skole	Samarb.råd Trollvik skole
Tur- og skileikanlegg	1931010602	Planlagt		
Vannvåg nærmiljøanlegg	1936003701	Eksisterende	Vannøy SK	Vannøy SK
Lenangen skole, skileik	1938002504	Eksisterende	Lyngen kommune	Lyngen kommune
Fossen skileik	1940002602	Eksisterende	Mannndalen UIL	Mannndalen ungdoms- og idretts
Fossen skileikanlegg	1940002603	Eksisterende	Mannndalen ungdoms- og	Mannndalen ungdoms- og idretts
Bakkemo skiløype (nærm)	1940003401	Eksisterende	Indre Kåfjord IL	Indre Kåfjord IL

4 Alpinanlegg

4.1 Steilia Alpinsenter

Arena Navn	Steilia Alpinsenter		 NORGES SKIFORBUND ----- TROMS SKIKRETETS -----	
Kommune	Bardu Kommune			
Brukere/Idrettslag	Bardu Alpinklubb	Bardu Idrettslag/Ski		
Anlegg i arenaen	Kategori/Type	Eier	Anleggsnummer	Aktivt Ja/Nei
Steilia Alpinbakke	Skianlegg/Alpinanlegg	Bardu Kommune	1922001901	Ja
Steilia Alpinbakke	Idrettshus	Bardu Kommune	1922001902	Ja
Beskrivelse av planer for anlegg som skal igangsettes/er i gangsett, der prosjektbeskrivelse, finansieringsplan og regulering og kommunal godkjenning er gjort. (inkl status pr i dag)		Ingen		
Skisserte planer som er utarbeidet men ikke kommet så langt i prosessen som i punkt 3. (inkl status pr i dag)		Bardu kommune /kommunestyremøte rullerte den 12 des 2012, Kommunedelplan idrett og fysisk aktivitet for 2013-2016. I denne fremgår: - Steilia slalåmbakke for barn, nybegynnere og funksjonshemmede - Steilia heis for nybegynnerbakken - Steilia lys i nybegynnerbakken - Steilia varmgarasje for tråkkemaskin På ovennevnte er det Bardu Kommune som vil være utbygger.		
Behov for utbygging av anlegg som er skissert fra idrettslagene basert på egen idrettsaktivitet og behov i forhold til ambisjoner innen arrangement.		I hovedrevisjonen av kommunedelplanen som skal gjøres vil Bardu Alpinklubb jobbe for å få inn: - bygging av et område for freestyle - bygging av ny tidtakerbygg for arrangement mv		
Hva er status på finansiering og evt søknader om tippemidler?		På de nevnte tiltak hvor Bardu kommune er utbygger er det foreløpig ikke stilt midler til rådighet enda. Når det gjelder tiltakene fra Bardu Alpinklubb, så må disse først inn i planen. Vi vil i 2013 jobbe for å få inn midler til å kunne få oppstart i 2014.		
Skikretsens vurdering		Grunnet tidlig kulde og utbygd snøproduksjonsanlegg, bør Steilia bli Kretsanlegg for Alpine grener. Det ligger også til rette for skisesong til langt ut i mai. Pt er dette det eneste anlegget som er godkjent for FIS (aktiv homologisering). Bør også vurderes å benyttes som kompetansesenter for snøproduksjon for skikretsen.		
Annet				

4.2 Kroken Alpinanlegg

Arena Navn	Kroken Alpinanlegg			
Kommune	Tromsø			
Brukere/Idrettslag	Tromsø Slalåm & Freestyleklubb Tromsø Brettklubb			
Anlegg i arenaen	Kategori/Type	Eier	Anleggsnummer	Aktivt Ja/Nei
Storslalåm	Skianlegg/Alpint	Tromsø Kommune	1902007301	Ja
Utforløype	Skianlegg/Alpint	Tromsø Alpinsenter AS	1902007302	Ja
Turløype	Skianlegg/Alpint	Tromsø Alpinsenter AS	1902007303	Ja
Bamseløype	Skianlegg/Alpint	Tromsø Alpinsenter AS	1902007304	Ja
Halfpipe	Skianlegg/Snowboard/Freestyle	Tromsø Alpinsenter AS	Ingen	Ja
Snowpark	Skianlegg/Snowboard/Freestyle	Tromsø Alpinsenter AS	Ingen	Ja
Beskrivelse av planer for anlegg som skal igangsettes/er i gangsett, der prosjektbeskrivelse, finansieringsplan og regulering og kommunal godkjenning er gjort. (inkl status pr i dag)		Ingen		
Skisserte planer som er utarbeidet men ikke kommet så langt i prosessen som i punkt 3. (inkl status pr i dag)		TSFK har ambisjon om å overta anlegget i Kroken. Konkret finansieringsplan ikke utviklet.		
Behov for utbygging av anlegg som er skissert fra idrettslagene basert på egen idrettsaktivitet og behov i forhold til ambisjoner innen arrangement.		Lys og snøproduksjon er avgjørende for TSFK sin aktivitet. Dette må prioriteres men er vanskelig uten helhetlig eierskap til anlegget.		
Hva er status på finansiering og evt søknader om tippemidler?		Ingen helhetlig plan utviklet. Har initiert en prosess mot næringsaktører for å komme i posisjon for kjøp av anlegget i Kroken.		
Skikretsens vurdering		Avventer eierskifte, for videre vurdering.		
Annet				


FIS-homologiseringen på anlegget er utgått.

Det forventes at anlegget får godkjent FIS-homologiseringen igjen fra høsten 2013!


4.3 Sollifjellet Alpinsenter

Arena Navn	Sollifjellet Alpinsenter		 NORGES SKIFORBUND ----- TROMS SKIKRETS -----	
Kommune	Harstad Kommune			
Brukere/Idrettslag	Harstad Alpinklubb			
Anlegg i arenaen	Kategori/Type	Eier	Anleggsnummer	Aktivt Ja/Nei
Sollifjellet alpinanlegg	Skianlegg/Alpinanlegg	Harstad Alpinklubb	1901000602	Ja
Sollifjellet alpinanlegg	Idrettshus	Harstad Alpinklubb	1901000601	Ja
Beskrivelse av planer for anlegg som skal igangsettes/er i gangsett, der prosjektbeskrivelse, finansieringsplan og regulering og kommunal godkjenning er gjort. (inkl status pr i dag)				
Skisserte planer som er utarbeidet men ikke kommet så langt i prosessen som i punkt 3. (inkl status pr i dag)		Planer for å lage to tilleggsstraseer samt trasee for "funpark" ıla sesongen 2013/2014. Plan for å få utvidet garasjeanlegget samt lagringsplass for utstyr. Videre plan for å få utvidet lysanlegget i funparkområdet. Renoverer lyd og tidtakerlinjer i 2013. På lengre sikt få på plass ekstra heis til mast 8 pga vindproblematikk. Planering og drenering av hovedtraseen. Plan for å få et 100 m rulleband i barnebakken. Plan for å lage utvide kafearealet med en etasje til.		
Behov for utbygging av anlegg som er skissert fra idrettslagene basert på egen idrettsaktivitet og behov i forhold til ambisjoner innen arrangement.				
Hva er status på finansiering og evt søknader om tippemidler?		Ingen søknad sendt		
Skiketsens vurdering		Anlegget har ikke snøproduksjonsanlegg. Gjennomfører årlig terminfestet renn. Godt tilrettelagt for aldersbestemt fartstrening.		
Annet		Etablert samarbeid med Aktiv Event for å få opp både sommer og vinteraktiviteteten i bakken.		

4.4 Lyngseidet Alpinanlegg


Arena Navn	Lyngseidet Alpinanlegg			
Kommune	Lyngen Kommune			
Brukere/Idrettslag	Lyngen Alpinklubb			
Anlegg i arenaen	Kategori/Type	Eier	Anleggsnummer	Aktivt Ja/Nei
Lyngseidet Alpinanlegg	Skianlegg/Alpinanlegg	Lyngen Alpinklubb	1938004101	Ja
Beskrivelse av planer for anlegg som skal igangsettes/er i gangsett, der prosjektbeskrivelse, finansieringsplan og regulering og kommunal godkjenning er gjort. (inkl status pr i dag)		Lyngen Alpinklubb har ikke gitt innspill.		
Skisserte planer som er utarbeidet men ikke kommet så langt i prosessen som i punkt 3. (inkl status pr i dag)		Lyngen Alpinklubb har ikke gitt innspill.		
Behov for utbygging av anlegg som er skissert fra idrettslagene basert på egen idrettsaktivitet og behov i forhold til ambisjoner innen arrangement.		Lyngen Alpinklubb har ikke gitt innspill.		
Hva er status på finansiering og evt søknader om tippemidler?		Lyngen Alpinklubb har ikke gitt innspill.		
Skikretsens vurdering		Anlegget fungerer godt som næranlegg for brukere i Lyngen.		
Annet				

4.5 Målselv Fjellandsby

Arena Navn	Målselv Fjellandsby				
Kommune	Målselv Kommune				
Brukere/Idrettslag	Målselv Snowboardklubb				
Anlegg i arenaen	Kategori/Type	Eier	Anleggsnum	Aktivt	Jai/Nei
Bjønnåsbakken	Skianlegg/Alpinanlegg	Målselv Fjellandsby	Ikke registrert	Ja	
Rognmobakken	Skianlegg/Alpinanlegg	Målselv Fjellandsby	Ikke registrert	Ja	
Bjelmabakken	Skianlegg/Alpinanlegg	Målselv Fjellandsby	Ikke registrert	Ja	
Saglibakken	Skianlegg/Alpinanlegg	Målselv Fjellandsby	Ikke registrert	Ja	
Blåbærbandet	Skianlegg/Alpinanlegg	Målselv Fjellandsby	Ikke registrert	Ja	
Toppskaret	Skianlegg/Alpinanlegg	Målselv Fjellandsby	Ikke registrert	Ja	
Turløype Helgemauken	Skianlegg/Skiløype	Målselv Fjellandsby	Ikke registrert	Ja	
<i>Beskrivelse av planer for anlegg som skal igangsettes/er i gang/satt, der prosjektbeskrivelse, finansieringsplan og regulering og kommunal godkjenning er gjort. (inkl status pr i dag)</i>		Intet			
<i>Skisserte planer som er utarbeidet men ikke kommet så langt i prosessen som i punkt 3. (inkl status pr i dag)</i>		Intet			
<i>Behov for utbygging av anlegg som er skissert fra idrettslagene basert på egen idrettsaktivitet og behov i forhold til ambisjoner innen arrangement.</i>		Intet			
<i>Hva er status på finansiering og evt søknader om tippemidler?</i>		Intet			
Skikretsens vurdering		Anlegget har potensiale for å kunne ivereta freestyle trening og konkurranser. Kan også brukes ifm slalåmtrening. Kan ikke brukes til SSL og SGI/Utfør grunnet sikkerhet.			
Annet					

Anlegget i Fjellandsbyen er for tiden konkurs.


4.6 Ramfjord skileikanlegg

Arena Navn	Ramfjord skileikanlegg			
Kommune	Tromsø Kommune			
Brukere/Idrettslag	Ramfjord skileik			
Anlegg i arenaen	Kategori/Type	Eier	Anleggsnummer	Aktivt Ja/Nei
<i>Beskrivelse av planer for anlegg som skal igangsettes/er i gang, der prosjektbeskrivelse, finansieringsplan og regulering og kommunal godkjenning er gjort. (inkl status pr i dag)</i>		Intet		
<i>Skisserte planer som er utarbeidet men ikke kommet så langt i prosessen som i punkt 3. (inkl status pr i dag)</i>		Intet		
<i>Behov for utbygging av anlegg som er skissert fra idrettslagene basert på egen idrettsaktivitet og behov i forhold til ambisjoner innen arrangement.</i>		Intet		
<i>Hva er status på finansiering og evt søknader om tippemidler?</i>		Intet		
<i>Skikretsens vurdering</i>		Anlegget er påbegynt med rydding av skog. Vil være et nærmiljøanlegg for alpint.		
Annet				


4.7 Arctic Center

Arena Navn	Arctic Center		
Kommune	Tromsø Kommune		
Brukere/Idrettslag	Planlagt kommersielt alpinanlegg	Ingen brukere/idrettslag har meldt sin interesse ennå	
Anlegg i arenaen	Kategori/Type	Eier	Anleggsnum. Aktivt Ja/Nei
			Ikke registrert
			Ikke registrert
			Ikke registrert
			Ikke registrert
			Ikke registrert
			Ikke registrert
			Ikke registrert
Beskrivelse av planer for anlegg som skal igangsettes i gang, der prosjektbeskrivelse, finansieringsplan og regulering og kommunal godkjenning er gjort. (inkl status pr i dag)	Reguleringsplan er godkjent og stadfestet, Avventer ekspropiering		
Skisserte planer som er utarbeidet men ikke kommet så langt i prosessen som i punkt 3. (inkl status pr i dag)	Intet		
Behov for utbygging av anlegg som er skissert fra idrettslagene basert på egen idrettsaktivitet og behov i forhold til ambisjoner innen arrangement.	Intet		
Hva er status på finansiering og evt søknader om tippemidler?	Intet		
Skikretsens vurdering	Mulig alpinanlegg med stort potensiale		
Annet			

4.8 Gratangen Alpinanlegg


Arena Navn	Gratangen alpinanlegg			
Kommune	Gratangen Kommune			
Brukere/Idrettslag	Ingen klubb/lag tilknyttet			
Anlegg i arenaen	Kategori/Type	Eier	Anleggsnummer	Aktivt Ja/Nei
Gratangen alpinanlegg 1	Skianlegg/Alpinanlegg	Gratangsfjellet AS	1919001001	ja
Beskrivelse av planer for anlegg som skal igangsettes/er i gangsett, der prosjektbeskrivelse, finansieringsplan og regulering og kommunal godkjenning er gjort. (inkl status pr i dag)				Intet
Skisserte planer som er utarbeidet men ikke kommet så langt i prosessen som i punkt 3. (inkl status pr i dag)				Intet
Behov for utbygging av anlegg som er skissert fra idrettslagene basert på egen idrettsaktivitet og behov i forhold til ambisjoner innen arrangement.				Intet
Hva er status på finansiering og evt søknader om tippemidler?				Intet
Skikretsens vurdering				Anlegget har ikke snøproduksjon. Åpner sent i sesongen. Har ikke vært gjennomført terminfestede renn i anlegget.
Annet				

4.9 Finnsnes – Sandviklia alpinanlegg

Arena Navn	Finnsnes/Sandviklia alpinanlegg			
Kommune	Lenvik Kommune			
Brukere/Idrettslag	Finnsnes skiklubb			
Anlegg i arenaen	Kategori/Type	Eier	Anleggsnummer	Aktivt Ja/Nei
Finnsnes alpinanlegg	Skianlegg/Alpinanlegg	Finnsnes skiklubb	1931000801	ja
Sandviklia alpinanlegg, lysanlegg	Skianlegg/Alpinanlegg	Finnsnes skiklubb	1931000805	ja
Sandviklia, heis/billettbu	Skianlegg/Alpinanlegg	Finnsnes skiklubb	1931000808	ja
Sandviklia alpinanlegg, half pipe	Skianlegg/Snowboard	Finnsnes skiklubb	1931000806	ja
Funpark Finnsnes	Skianlegg/Snowboard	Finnsnes skiklubb	1931000809	ja
Beskrivelse av planer for anlegg som skal igangsettes/er i gangsett, der prosjektbeskrivelse, finansieringsplan og regulering og kommunal godkjenning er gjort. (inkl status pr i dag)		Ikke mottatt		
Skisserte planer som er utarbeidet men ikke kommet så langt i prosessen som i punkt 3. (inkl status pr i dag)		Ikke mottatt		
Behov for utbygging av anlegg som er skissert fra idrettslagene basert på egen idrettsaktivitet og behov i forhold til ambisjoner innen arrangement.		Ikke mottatt		
Hva er status på finansiering og evt søknader om tippemidler?		Ikke mottatt		
Skikretsens vurdering		Anlegget drives i sin helhet av Finnsnes skiklubb på dugnad. Mange brukere. Er tilrettelagt for freestyle. Ikke vært gjennomført terminfestet renn i anlegget på lang tid.		
Annet				

5 Langrennsanlegg

5.1 Andørja

Arena Navn		 NORGES SKIFORBUND ----- TROMS SKIKRETS -----		
Kommune	Ibestad			
Brukere/Idrettslag	Andørja Sportsklubb			
Anlegg i arenaen	Kategori/Type	Eier	Anleggsnummer	Aktivt Ja/Nei
Nappen skiarena		Andørja Sportsklubb		Ja
Beskrivelse av planer for anlegg som skal igangsettes/er i gangsett, der prosjektbeskrivelse, finansieringsplan og regulering og kommunal godkjenning er gjort. (inkl status pr i dag)		Ikke oppgitt		
Skisserte planer som er utarbeidet men ikke kommet så langt i prosessen som i punkt 3. (inkl status pr i dag)		Ikke oppgitt		
Behov for utbygging av anlegg som er skissert fra idrettslagene basert på egen idrettsaktivitet og behov i forhold til ambisjoner innen arrangement.		Ikke oppgitt		
Hva er status på finansiering og evt søknader om tippemidler?				
Skikretsens vurdering				
Annet				


5.2 Ankenes

Arena Navn				
Kommune	Narvik			
Brukere/Idrettslag	Ankenes Skiklubb			
Anlegg i arenaen	Kategori/Type	Eier	Anleggsnummer	Aktivt Ja/Nei
5 km lysløype		Ankenes Skiklubb		Ja
Beskrivelse av planer for anlegg som skal igangsettes/er i gangsett, der prosjektbeskrivelse, finansieringsplan og regulering og kommunal godkjenning er gjort. (inkl status pr i dag)				
Skisserte planer som er utarbeidet men ikke kommet så langt i prosessen som i punkt 3. (inkl status pr i dag)				
Behov for utbygging av anlegg som er skissert fra idrettslagene basert på egen idrettsaktivitet og behov i forhold til ambisjoner innen arrangement.				
Hva er status på finansiering og evt søknader om tippemidler?				
Skikretsens vurdering				
Annet	Ankenes Skiklubb har vurdert snøproduksjonsanlegg som nødvendig men har lagt bort planene pga. høye kostnader.			


5.3 Ballangen – Pippira

Arena Navn	Pippira Skistadion		
Kommune	Ballangen		
Brukere/Idrettslag	Ballangen Ski		
Anlegg i arenaen	Kategori/Type	Eier	Anleggsnummer Aktivt Ja/Nei
Løype 3 km		Ballangen Ski	1854002401 Ja
Løype 5 km			
Håfjellrenntraceen 18 km			
Beskrivelse av planer for anlegg som skal igangsettes/er i gangsett, der prosjektbeskrivelse, finansieringsplan og regulering og kommunal godkjenning er gjort. (inkl status pr i dag)		Løypa på Pippira er under bygging, er tildelt nærmiljøanleggsmidler	
Skisserte planer som er utarbeidet men ikke kommet så langt i prosessen som i punkt 3. (inkl status pr i dag)		Klubbhus ved skistadion, Skileikanlegg	
Behov for utbygging av anlegg som er skissert fra idrettslagene basert på egen idrettsaktivitet og behov i forhold til ambisjoner innen arrangement.		Ønsker å bygge ut anleggene slik at disse kan godkjennes som arena til NNM	
Hva er status på finansiering og evt søknader om tippemidler?		Tildelt kr. 200 000 i nærmiljøanleggsmidler	
Skikretsens vurdering			
Annet			


5.4 Ballangen – Lysløype

Arena Navn	Lysløpe ved flerbrukshallen		
Kommune	Ballangen		
Brukere/Idrettslag	Ballangen Ski		
Anlegg i arenaen	Kategori/Type	Eier	Anleggsnummer Aktivt Ja/Nei
Lysløype 2 km		Ballangen Ski	Ja
<p><i>Beskrivelse av planer for anlegg som skal igangsettes/er i gang, der prosjektbeskrivelse, finansieringsplan og regulering og kommunal godkjenning er gjort. (inkl status pr i dag)</i></p>			
<p><i>Skisserte planer som er utarbeidet men ikke kommet så langt i prosessen som i punkt 3. (inkl status pr i dag)</i></p>		Ny bru, nr. 4, mot fjellet, breddeutvidelse av løypene	
<p><i>Behov for utbygging av anlegg som er skissert fra idrettslagene basert på egen idrettsaktivitet og behov i forhold til ambisjoner innen arrangement.</i></p>			
<p><i>Hva er status på finansiering og evt søknader om tippemidler?</i></p>		Ingen	
<p><i>Skikretsens vurdering</i></p>			
<p><i>Annet</i></p>			

5.5 Bardu – Storlømyra

Arena Navn	Storlømyra Skistadion	 NORGES SKIFORBUND ----- TROMS SKIKRETS -----		
Kommune	Bardu			
Brukere/Idrettslag	Bardu Idrettslag			
Anlegg i arenaen	Kategori/Type	Eier	Anleggsnummer	Aktivt Ja/Nei
3, 5, 7.5 og 10 km løyper	Homologerte konkuranseløyper	Bardu Idrettslag		Ja
Lysløype 7km		Bardu Idrettslag	1922000701	Ja
Skileikanlegg		Bardu Idrettslag		Ja
Beskrivelse av planer for anlegg som skal igangsettes/er i gangsett, der prosjektbeskrivelse, finansieringsplan og regulering og kommunal godkjenning er gjort. (inkl status pr i dag)		Ikke oppgitt		
Skisserte planer som er utarbeidet men ikke kommet så langt i prosessen som i punkt 3. (inkl status pr i dag)		Vedlikehold og utbedring av eksisterende anlegg		
Behov for utbygging av anlegg som er skissert fra idrettslagene basert på egen idrettsaktivitet og behov i forhold til ambisjoner innen arrangement.		Rulleskiløype i forbindelse med skiskytterarena		
Hva er status på finansiering og evt søknader om tippemidler?		Ikke oppgitt		
Skikretsens vurdering				
Annet				


5.6 Bardufoss skisenter

Arena Navn	Bardufoss Skisenter			
Kommune	Målselv			
Brukere/Idrettslag	Bardufoss og Omegn Idrettsforrening, BOIF			
Anlegg i arenaen	Kategori/Type	Eier	Anleggsnummer	Aktivt Ja/Nei
Lysløype 10 km		Bardufoss skisenter	1924005001	Ja
Konkurranseløyper 1, 2, 3, 4, 5, 7,5 og 10 km		Bardufoss skisenter		Ja
Rulleskiløype 1,1 km		Bardufoss skisenter	1924013101/1924013102	Ja
Amundrommet skileikanlegg		Bardufoss skisenter		
Beskrivelse av planer for anlegg som skal igangsettes/er i gangsett, der prosjektbeskrivelse, finansieringsplan og regulering og kommunal godkjenning er gjort. (inkl status pr i dag)		Planer for utvidelse av rulleskiløype med 2 km er godkjent, finansiering mangler		
Skisserte planer som er utarbeidet men ikke kommet så langt i prosessen som i punkt 3. (inkl status pr i dag)		Ikke rapportert		
Behov for utbygging av anlegg som er skissert fra idrettslagene basert på egen idrettsaktivitet og behov i forhold til ambisjoner innen arrangement.		Ikke rapportert		
Hva er status på finansiering og evt søknader om tippemidler?				
Skikretsens vurdering				


5.7 Breivik

Arena Navn		 NORGES SKIFORBUND <hr/> TROMS SKIKRETS		
Kommune	Tromsø			
Brukere/Idrettslag	Breivik Idrettslag			
Anlegg i arenaen	Kategori/Type	Eier	Anleggsnummer	Aktivt Ja/Nei
1,4 km lysløype		Breivik Idrettslag	1902006101	Ja
Turløyper				
Beskrivelse av planer for anlegg som skal igangsettes/er i gangsett, der prosjektbeskrivelse, finansieringsplan og regulering og kommunal godkjenning er gjort. (inkl status pr i dag)		Ikke oppgitt		
Skisserte planer som er utarbeidet men ikke kommet så langt i prosessen som i punkt 3. (inkl status pr i dag)		Ikke oppgitt		
Behov for utbygging av anlegg som er skissert fra idrettslagene basert på egen idrettsaktivitet og behov i forhold til ambisjoner innen arrangement.		Ikke oppgitt		
Hva er status på finansiering og evt søknader om tippemidler?				
Skikretsesn vurdering				
Annet				


5.8 Målselv – Dølaski

Arena Navn				
Kommune	Målselv			
Brukere/Idrettslag	Dølaski			
Anlegg i arenaen	Kategori/Type	Eier	Anleggsnummer	Aktivt Ja/Nei
<i>Beskrivelse av planer for anlegg som skal igangsettes/er i gang, der prosjektbeskrivelse, finansieringsplan og regulering og kommunal godkjenning er gjort. (inkl status pr i dag)</i>		Ingen		
<i>Skisserte planer som er utarbeidet men ikke kommet så langt i prosessen som i punkt 3. (inkl status pr i dag)</i>		Ingen		
<i>Behov for utbygging av anlegg som er skissert fra idrettslagene basert på egen idrettsaktivitet og behov i forhold til ambisjoner innen arrangement.</i>		Ingen		
<i>Hva er status på finansiering og evt søknader om tippemidler?</i>		Ingen		
Skikretsesn vurdering				
Annet				


5.9 Lyngen – Furufalten

Arena Navn		 NORGES SKIFORBUND <hr/> TROMS SKIKRETETS		
Kommune	Lyngen			
Brukere/Idrettslag	Furuflaten Idrettslag			
Anlegg i arenaen	Kategori/Type	Eier	Anleggsnummer	Aktivt Ja/Nei
Lysløype 4 km		Furuflaten Idrettslag	1938000301	Ja
Beskrivelse av planer for anlegg som skal igangsettes/er i gangsett, der prosjektbeskrivelse, finansierungsplan og regulering og kommunal godkjenning er gjort. (inkl status pr i dag)				
Skisserte planer som er utarbeidet men ikke kommet så langt i prosessen som i punkt 3. (inkl status pr i dag)		Oppgradering av lysløypa, skifte lysarmaturer, bygge ny bru over Lyngselva. Planer med tegninger og kostnadsoverslag utarbeidet i 2012		
Behov for utbygging av anlegg som er skissert fra idrettslagene basert på egen idrettsaktivitet og behov i forhold til ambisjoner innen arrangement.		Ønsker å planere lysløypetraceen for å kunne ta løypa i bruk så tidlig som mulig etter at snøen har kommet.		
Hva er status på finansiering og evt søknader om tippemidler?		Søker om spillemidler i 2013		
Skikretsens vurdering				
Annet				


5.10 Ibestad – Hamnvik

Arena Navn	Hamnvik	 NORGES SKIFORBUND ----- TROMS SKIKRETETS		
Kommune	Ibestad			
Brukere/Idrettslag	Ibestad Idrettslag			
Anlegg i arenaen	Kategori/Type	Eier	Anleggsnummer	Aktivt Ja/Nei
Lysløype 1,65 km		Ibestad Idrettslag	1917000601	Ja
Turløype 5km inkl. lysløype		Ibestad Idrettslag		Ja
Beskrivelse av planer for anlegg som skal igangsettes/er i gang satt, der prosjektbeskrivelse, finansieringsplan og regulering og kommunal godkjenning er gjort. (inkl status pr i dag)	Ikke oppgitt			
Skisserte planer som er utarbeidet men ikke kommet så langt i prosessen som i punkt 3. (inkl status pr i dag)	1200 m motorcrossbane som kan benyttes til sprintløype.			
Behov for utbygging av anlegg som er skissert fra idrettslagene basert på egen idrettsaktivitet og behov i forhold til ambisjoner innen arrangement.	Ikke oppgitt			
Hva er status på finansiering og evt søknader om tippemidler?				
Skikretsens vurdering				
Annet				


5.11 Finnfjordmarka

Arena Navn	Finnfjordmarka		 NORGES SKIFORBUND <hr/> TROMS SKIKRETETS	
Kommune	Lenvik			
Brukere/Idrettslag	Idrettslaget Pioner			
Anlegg i arenaen	Kategori/Type	Eier	Anleggsnummer	Aktivt Ja/Nei
Løype 6,5 km		IL Pioner	1931005601/1931005604	Ja
Løyper, 2, 3, 5, 7,5 og 10 km	Konkurransetraser	IL Pioner		Ja
Skistadion m/tidaker og speakerbu		IL Pioner		Ja
Sprintløyper		IL Pioner		Ja
Skileikanlegg		IL Pioner		Ja
Beskrivelse av planer for anlegg som skal igangsettes/er i gangsett, der prosjektbeskrivelse, finansieringsplan og regulering og kommunal godkjenning er gjort. (inkl status pr i dag)	Utbedring av løype pågår, breddeutvidelse, planering, drenering og skifting av lysarmaturer. Spillemidler tildelt.			
Skisserte planer som er utarbeidet men ikke kommet så langt i prosessen som i punkt 3. (inkl status pr i dag)	Planlegger nytt klubbhus m/tidaker- og speakerbu, garderober, toaletter, lager, møterom, kontor etc.			
Behov for utbygging av anlegg som er skissert fra idrettslagene basert på egen idrettsaktivitet og behov i forhold til ambisjoner innen arrangement.	Utbedring av konkurransetraser, rulleskianlegg, Ønsker at anlegget kan utvikles til arrangørsted for større arrangement.			
Hva er status på finansiering og evt søknader om tippemidler?	Tilsagn om spillemidler for utbedring av løype foreligger, kommunal andel utbetalt. Utarbeide søknad om spillemidler til nytt klubbhus.			
Skikretsens vurdering				
Annet	Når pågående og planlagte arbeider er gjennomført vil arenaen være et alternativ som arrangørsted for større arrangement. Man bør vurdere homologering av løypene.			


5.12 Jægervatnet

Arena Navn	Grendehuset Jægervatnet			
Kommune	Lyngen			
Brukere/Idrettslag	Jægervatnet Idrettslag			
Anlegg i arenaen	Kategori/Type	Eier	Anleggsnummer	Aktivt Ja/Nei
Løype 4,6 km		Jægervatnet Idrettslag	1938000601	Ja
Løype 10 km turrentrace		Jægervatnet Idrettslag		Ja
Aktivitetsbakke 400m		Jægervatnet Idrettslag		Ja
Beskrivelse av planer for anlegg som skal igangsettes/er i gangsett, der prosjektbeskrivelse, finansieringsplan og regulering og kommunal godkjenning er gjort. (inkl status pr i dag)				
<p>Skisserte planer som er utarbeidet men ikke kommet så langt i prosessen som i punkt 3. (inkl status pr i dag)</p>				
<p>Behov for utbygging av anlegg som er skissert fra idrettslagene basert på egen idrettsaktivitet og behov i forhold til ambisjoner innen arrangement.</p>				
<p>Hva er status på finansiering og evt søknader om tippemidler?</p>				
<p>Skikretsens vurdering</p>				
<p>Annet</p>				

5.13 Kattfjord

Arena Navn	Lysløpe i Kattfjord	 <p>NORGES SKIFORBUND</p> <p>TROMS SKIKRETS</p>		
Kommune	Tromsø			
Brukere/Idrettslag	Kattfjord Sportsklubb v/e-post: geir@all-tjeneste.no			
Anlegg i arenaen	Kategori/Type	Eier	Anleggsnummer	Aktivt Ja/Nei
Lysløpe 3,2 km		Kattfjord Sportsklubb	1902019601	Ja
Skiløype m/hytte på Sandhaugen		Kattfjord Sportsklubb		Ja
Beskrivelse av planer for anlegg som skal igangsettes/er i gangsett, der prosjektbeskrivelse, finansieringsplan og regulering og kommunal godkjenning er gjort. (inkl status pr i dag)		Ikke rapportert		
Skisserte planer som er utarbeidet men ikke kommet så langt i prosessen som i punkt 3. (inkl status pr i dag)		Ny bru, nr. 4, mot fjellet, breddeutvidelse av løypene		
Behov for utbygging av anlegg som er skissert fra idrettslagene basert på egen idrettsaktivitet og behov i forhold til ambisjoner innen arrangement.		Ikke rapportert		
Hva er status på finansiering og evt søknader om tippemidler?		Ikke rapportert		
Skikretsens vurdering				
Annet				

5.14 Storelva

Arena Navn	Storelva Skistadion	 NORGES SKIFORBUND ----- TROMS SKIKRETS -----		
Kommune	Tromsø			
Brukere/Idrettslag	Kvaløysletta Skilag			
Anlegg i arenaen	Kategori/Type	Eier	Anleggsnummer	Aktivt Ja/Nei
Løype 10 km		Kvaløysletta Skilag	1902006401	Ja
2, 3, 5 og 7,5 km (Dobbelt sett)	FIS-godkjente konkuranseløyper	Kvaløysletta Skilag		Ja
Skileikanlegg, 6 ulike anlegg		Kvaløysletta Skilag		Ja
Beskrivelse av planer for anlegg som skal igangsettes/er i gangsett, der prosjektbeskrivelse, finansieringsplan og regulering og kommunal godkjenning er gjort. (inkl status pr i dag)		Planene for 3,5 km rulleskiløypa er utarbeidet med kart, profiler, masseberegninger og kostnadsoverslag. Finansieringsplan er ajourført pr. april 2013. Disse er innmeldt til Tromsø kommune, komunedelplan for 2014 - 2017.		
Skisserte planer som er utarbeidet men ikke kommet så langt i prosessen som i punkt 3. (inkl status pr i dag)		Anlegg for snøproduksjon. Utbedring av Storelva skistadion. Lys i rulleskiløype.		
Behov for utbygging av anlegg som er skissert fra idrettslagene basert på egen idrettsaktivitet og behov i forhold til ambisjoner innen arrangement.		Bygging av anlegg for snøproduksjon. Utbedring av skistadion. Lys i rulleskiløype.		
Hva er status på finansiering og evt søknader om tippemidler?		Søknad om tippemidler klar høst 2013.		
Skikretsens vurdering		Foreliggende plangrunnlag for rulleskiløypa er meget bra. Utbedring av Storelva Skistadion er sett i lys av at man søker NM del 1 2016 viktig for gjennomføring NM. Man vil ut fra dette og de kriterier som er utarbeidet for prioritering av anlegg enige om at KSL' planer prioriteres øverst.		
Annet				

5.15 Mellombygd – Mikalrommet

Arena Navn	Mikalrommet			
Kommune	Målselv			
Brukere/Idrettslag	Mellombygd I.L.			
Anlegg i arenaen	Kategori/Type	Eier	Anleggsnummer	Aktivt Ja/Nei
	1,5 km lysløype	Mellombygd I.L.		Ja
	2,4 km lysløype	Mellombygd I.L.		Nei
Beskrivelse av planer for anlegg som skal igangsettes/er i gangsett, der prosjektbeskrivelse, finansieringsplan og regulering og kommunal godkjenning er gjort. (inkl status pr i dag)		Ingen		
Skisserte planer som er utarbeidet men ikke kommet så langt i prosessen som i punkt 3. (inkl status pr i dag)		Ny tidtakerbu/klubbhus/varme-bu og bål plass. Utbedring av løypetrace, grøfting og planering. Utskifting av PCB-holdige armaturer og stolper i 2,4 km trace		
Behov for utbygging av anlegg som er skissert fra idrettslagene basert på egen idrettsaktivitet og behov i forhold til ambisjoner innen arrangement.				
Hva er status på finansiering og evt søknader om tippemidler?		Planlagte arbeider er meldt inn til kommunen med kostnader beregnet til kr. 380 000. Søknaden er oppført med prioritet 8 i Handlingsprogrammet for 2013 - 2016.		
Skikretsens vurdering				
Annet				


5.16 Nordreisa – Saga

Arena Navn	Saga Skistadion	 NORGES SKIFORBUND ----- TROMS SKIKRETETS -----		
Kommune	Nordreisa			
Brukere/Idrettslag	Nordreisa Idrettslag			
Anlegg i arenaen	Kategori/Type	Eier	Anleggsnummer	Aktivt Ja/Nei
	Lysløype 6,8 km	Nordreisa IL	1942000303	Ja
Beskrivelse av planer for anlegg som skal igangsettes/er i gangsett, der prosjektbeskrivelse, finansierungsplan og regulering og kommunal godkjenning er gjort. (inkl status pr i dag)		Mangelfulle opplysninger mottatt		
Skisserte planer som er utarbeidet men ikke kommet så langt i prosessen som i punkt 3. (inkl status pr i dag)		Mangelfulle opplysninger mottatt		
Behov for utbygging av anlegg som er skissert fra idrettslagene basert på egen idrettsaktivitet og behov i forhold til ambisjoner innen arrangement.		Mangelfulle opplysninger mottatt		
Hva er status på finansiering og evt søknader om tippemidler?		Ingen opplysninger mottatt		
Skikretsens vurdering				
Annet		Klubben er kontaktet 10.5.2013 for komplettering av registrerte opplysninger, tilbakemelding ikke mottatt		

5.17 Nordreisa – Rotsundelv

Arena Navn		 NORGES SKIFORBUND <hr/> TROMS SKIKRETETS		
Kommune	Nordreisa			
Brukere/Idrettslag	Rotsundelv Idrettslag			
Anlegg i arenaen	Kategori/Type	Eier	Anleggsnummer	Aktivt Ja/Nei
	Lysløype 3,5 km	Rotsundelv IL	1942001901	Ja
	Turrensløype 22 km	Rotsundelv IL		Ja
	Treningsløpe 20-40 km	Rotsundelv IL		Ja
Beskrivelse av planer for anlegg som skal igangsettes/er i gangsett, der prosjektbeskrivelse, finansieringsplan og regulering og kommunal godkjenning er gjort. (inkl status pr i dag)	Ingen opplysninger mottatt			
Skisserte planer som er utarbeidet men ikke kommet så langt i prosessen som i punkt 3. (inkl status pr i dag)	Ingen			
Behov for utbygging av anlegg som er skissert fra idrettslagene basert på egen idrettsaktivitet og behov i forhold til ambisjoner innen arrangement.	Utbedring av eksisterende anlegg, flere lys i lysløypa for skileik.			
Hva er status på finansiering og evt søknader om tippemidler?	Ingen.			
Skikretsens vurdering				
Annet				


5.18 Senja

Arena Navn	Silsand		 NORGES SKIFORBUND ----- TROMS SKIKRETS -----	
Kommune	Lenvik			
Brukere/Idrettslag	Senja Ski			
Anlegg i arenaen	Kategori/Type	Eier	Anleggsnummer	Aktivt Ja/Nei
	Lysløype 2,5 km	Senja Ski	1931005101	Ja
	Oppgradering av lysløype	Senja Ski	1931005103	
	Garasje til tråkkemaskin, smørebod	Senja Ski		Ja
	Turskiløyper som ryddes etter behov	Senja Ski		Ja
Beskrivelse av planer for anlegg som skal igangsettes/er i gang, der prosjektbeskrivelse, finansieringsplan og regulering og kommunal godkjenning er gjort. (inkl status pr i dag)		Oppgradering av eksisterende lysløype, utskifting av PCB-holdige armaturer, ferdig høst 2013		
Skisserte planer som er utarbeidet men ikke kommet så langt i prosessen som i punkt 3. (inkl status pr i dag)		Utvidelse av lysløype med sidetraceer, turhytte ved Tortenli, kontorlokaler til Senja Ski som påbygg på garasje.		
Behov for utbygging av anlegg som er skissert fra idrettslagene basert på egen idrettsaktivitet og behov i forhold til ambisjoner innen arrangement.				
Hva er status på finansiering og evt søknader om tippemidler?		Pågående arbeider er finansiert med 45% tippemidler, 30% kommunale midler og 25% egenkapital.		
Skikretsens vurdering				
Annet				

5.19 Storfjord

Arena Navn		 <p>NORGES SKIFORBUND TROMS SKIKRETS</p>		
Kommune	Storfjord			
Brukere/Idrettslag	Skibotn Idrettslag			
Anlegg i arenaen	Kategori/Type	Eier	Anleggsnummer	Aktivt Ja/Nei
	2,5 km lysløype	Skibotn IL	1939000601	Ja
Beskrivelse av planer for anlegg som skal igangsettes/er i gangsett, der prosjektbeskrivelse, finansieringsplan og regulering og kommunal godkjenning er gjort. (inkl status pr i dag)		Ingen		
Skisserte planer som er utarbeidet men ikke kommet så langt i prosessen som i punkt 3. (inkl status pr i dag)		Ingen		
Behov for utbygging av anlegg som er skissert fra idrettslagene basert på egen idrettsaktivitet og behov i forhold til ambisjoner innen arrangement.		Tanker om å flytte lysløypa til et område med bedre snøforhold		
Hva er status på finansiering og evt søknader om tippemidler?		Ingen		
Skikretsens vurdering				
Annet				

5.20 Håkøybotn

Arena Navn	Håkøybotn	 NORGES SKIFORBUND ----- TROMS SKIKRETS -----		
Kommune	Tromsø			
Brukere/Idrettslag	Sør-Kvaløya Idrettslag			
Anlegg i arenaen	Kategori/Type	Eier	Anleggsnummer	Aktivt Ja/Nei
3 km lysløype		Sør-Kvaløya Idrettslag	1902006201	Ja
	Stort turløypenett	Sør-Kvaløya Idrettslag		Ja
Beskrivelse av planer for anlegg som skal igangsettes/er i gangsett, der prosjektbeskrivelse, finansieringsplan og regulering og kommunal godkjenning er gjort. (inkl status pr i dag)		Ny garasje for løypemaskiner snart ferdig.		
Skisserte planer som er utarbeidet men ikke kommet så langt i prosessen som i punkt 3. (inkl status pr i dag)		Forleng lysløypa. Behov for utbedring av turløyper, også for sommerbruk.		
Behov for utbygging av anlegg som er skissert fra idrettslagene basert på egen idrettsaktivitet og behov i forhold til ambisjoner innen arrangement.		Vidreutvikle løypenettet for Kvaløya Skimaraton og Ramfløyrennet.		
Hva er status på finansiering og evt søknader om tippemidler?		Garasjen er finansiert vha spillemidler, nye aktiviteter må finansieres over det samme.		
Skikretsens vurdering				
Annet				

5.21 Balsfjord – Tennes

Arena Navn	Lysløype Tennes			
Kommune	Balsfjord			
Brukere/Idrettslag	Tennes Idrettslag			
Anlegg i arenaen	Kategori/Type	Eier	Anleggsnummer	Aktivt Ja/Nei
2,5 km lysløype		Tennes Idrettslag	1933004801	Ja
Beskrivelse av planer for anlegg som skal igangsettes/er i gangsett, der prosjektbeskrivelse, finansieringsplan og regulering og kommunal godkjenning er gjort. (inkl status pr i dag)		Ikke oppgitt		
Skisserte planer som er utarbeidet men ikke kommet så langt i prosessen som i punkt 3. (inkl status pr i dag)		Ikke oppgitt		
Behov for utbygging av anlegg som er skissert fra idrettslagene basert på egen idrettsaktivitet og behov i forhold til ambisjoner innen arrangement.		Ikke oppgitt		
Hva er status på finansiering og evt søknader om tippemidler?				
Skikretsens vurdering				
Annet				


5.22 Tromsø skistadion

Arena Navn	Tromsø Skistadion		 NORGES SKIFORBUND ----- TROMS SKIKRETS -----
Kommune	Tromsø		
Brukere/Idrettslag	Tromsø Skiklub Langrenn		
Anlegg i arenaen	Kategori/Type	Eier	Anleggsnummer Aktivt Ja/Nei
Skihus på kommunal tomt		Tromsø Skiklubb Langrenn	
Lysløype		Tromsø Kommune	1902007101 Ja
Konkurransetraceer		Tromsø kommune	Ja
Beskrivelse av planer for anlegg som skal igangsettes/er i gangsett, der prosjektbeskrivelse, finansieringsplan og regulering og kommunal godkjenning er gjort. (inkl status pr i dag)			
Skisserte planer som er utarbeidet men ikke kommet så langt i prosessen som i punkt 3. (inkl status pr i dag)		Planer for etablering av Barents Skistadion, prosess pågår mellom Tromsø kommune, Tromsø Skiklub Langrenn, Tromsø Skiklub Hopp, Tromsø Skiskytterlag, Tromsø Sykkeklubb.	
Behov for utbygging av anlegg som er skissert fra idrettslagene basert på egen idrettsaktivitet og behov i forhold til ambisjoner innen arrangement.		FIS godkjente løyper, 2x 5 km. Rulleskiløype 3,3 km, stadionområde med skihus m/tekniske rom garderober/dusj. Snøproduksjonsanlegg. Anlegget skal kunne tilfredsstillе alle typer typer skiarrangement.	
Hva er status på finansiering og evt søknader om tippemidler?		Finansiering uavklart, håper søknad om spillemidler er klar til oktober 2013.	
Skikretsens vurdering			
Annet		Realisering av Barents Arena betinger reguleringsplan	

5.23 Sørreisa – Unglyn

Arena Navn				
Kommune	Sørreisa			
Brukere/Idrettslag	Unglyn Sportsklubb			
Anlegg i arenaen	Kategori/Type	Eier	Anleggsnummer	Aktivt Ja/Nei
2,5 km lysløype		Unglyn Sportsklubb	1925001601	Ja
7,5 km turløype inkl. lysløype		Unglyn Sportsklubb		Ja
Beskrivelse av planer for anlegg som skal igangsettes/er i gangsett, der prosjektbeskrivelse, finansieringsplan og regulering og kommunal godkjenning er gjort. (inkl status pr i dag)		Skileik og 15m hoppbakke, tildelt nærmiljømidler, kr. 40 000.		
Skisserte planer som er utarbeidet men ikke kommet så langt i prosessen som i punkt 3. (inkl status pr i dag)		Forlengelse av lysløype med tilknytning til IL Pioners løyper i Finnfjormarka		
Behov for utbygging av anlegg som er skissert fra idrettslagene basert på egen idrettsaktivitet og behov i forhold til ambisjoner innen arrangement.				
Hva er status på finansiering og evt søknader om tippemidler?		Har søknad inne vedr. forlengelse av lysløype, ref. ovenstående		
Skikretsens vurdering				
Annet				


5.24 Karlsøy – Vannøy

Arena Navn	Lysløpeanlegg på Vannøya			
Kommune	Karlsøy			
Brukere/Idrettslag	Vannøy Sportsklubb			
Anlegg i arenaen	Kategori/Type	Eier	Anleggsnummer	Aktivt Ja/Nei
Lysløype i Vannvåg 2 km		Vannøy Sportsklubb	1936001001	Ja
Lysløype, Bekkestrand, Vannareid		Vannøy Sportsklubb		Nei
Skileikanlegg med 300m skitrekk	Lokalisert i Vannvåg	Vannøy Sportsklubb		Ja
Beskrivelse av planer for anlegg som skal igangsettes/er i gangsett, der prosjektbeskrivelse, finansieringsplan og regulering og kommunal godkjenning er gjort. (inkl status pr i dag)				
Skisserte planer som er utarbeidet men ikke kommet så langt i prosessen som i punkt 3. (inkl status pr i dag)		Utskifting av lysarmaturer, planering av løypetraceer, grusing.		
Behov for utbygging av anlegg som er skissert fra idrettslagene basert på egen idrettsaktivitet og behov i forhold til ambisjoner innen arrangement.				
Hva er status på finansiering og evt søknader om tippemidler?		Ingen		
Skikretsens vurdering				
Annet				


5.25 Ytre Andørja

Arena Navn				
Kommune	Ibestad			
Brukere/Idrettslag	Ytre Andørja Idrettslag			
Anlegg i arenaen	Kategori/Type	Eier	Anleggsnummer	Aktivt Ja/Nei
Skiløype 2 km	Lysløpe Engenes 5,5.km	Ytre Andørja Idrettslag	1917000201	Ja
	Lysløype Åndervåg 5,5, km	Ytre Andørja Idrettslag	1917001501	Ja
Beskrivelse av planer for anlegg som skal igangsettes/er i gangsett, der prosjektbeskrivelse, finansieringsplan og regulering og kommunal godkjenning er gjort. (inkl status pr i dag)		Ikke oppgitt		
Skisserte planer som er utarbeidet men ikke kommet så langt i prosessen som i punkt 3. (inkl status pr i dag)		Ikke oppgitt		
Behov for utbygging av anlegg som er skissert fra idrettslagene basert på egen idrettsaktivitet og behov i forhold til ambisjoner innen arrangement.		Ikke oppgitt		
Hva er status på finansiering og evt søknader om tippemidler?				
Skikretsens vurdering				
Annet				

5.26 Målselv – Råvatn


Arena Navn	Råvann Skytebane(skistadion)		 NORGES SKIFORBUND ----- TROMS SKIKRETS	
Kommune	Målselv			
Brukere/Idrettslag	Øverbygd Idrettslag			
Anlegg i arenaen	Kategori/Type	Eier	Anleggsnummer	Aktivt Ja/Nei
	2 km, 2-delt lysløype Råvann-Holt	Øverbygd IL	1924000101	Ja
Beskrivelse av planer for anlegg som skal igangsettes/er i gangsett, der prosjektbeskrivelse, finansierungsplan og regulering og kommunal godkjenning er gjort. (inkl status pr i dag)				
Skisserte planer som er utarbeidet men ikke kommet så langt i prosessen som i punkt 3. (inkl status pr i dag)				
Behov for utbygging av anlegg som er skissert fra idrettslagene basert på egen idrettsaktivitet og behov i forhold til ambisjoner innen arrangement.		Laget har tanker om å bygge ny skistadion på Jerven-banen på Holt		
Hva er status på finansiering og evt søknader om tippemidler?				
Skikretsens vurdering				
Annet				

5.27 Ibestad – Åndstad

Arena Navn	Åndstad			
Kommune	Ibestad			
Brukere/Idrettslag				
Anlegg i arenaen	Kategori/Type	Eier	Anleggsnummer	Aktivt Ja/Nei
Lysløype 1 km				Ja
<i>Beskrivelse av planer for anlegg som skal igangsettes/er i gangsett, der prosjektbeskrivelse, finansierungsplan og regulering og kommunal godkjenning er gjort. (inkl status pr i dag)</i>		Ikke oppgitt		
<i>Skisserte planer som er utarbeidet men ikke kommet så langt i prosessen som i punkt 3. (inkl status pr i dag)</i>		Ikke oppgitt		
<i>Behov for utbygging av anlegg som er skissert fra idrettslagene basert på egen idrettsaktivitet og behov i forhold til ambisjoner innen arrangement.</i>		ikke oppgitt		
<i>Hva er status på finansiering og evt søknader om tippemidler?</i>				
<i>Skikretsens vurdering</i>				
<i>Annet</i>				

6 Hoppanlegg

6.1 Trømsø – Grønnåsen hoppcenter

A	B	C	D	E
Arena Namn	Grønnåsen hoppcenter			
Kommune	Tromsø kommune			
Brukereidrettslag	Tromsø skiklubb			
Anlegg i arenaen	Kategori/Type	Eier	Anleggsnum	Aktirt Ja/Nei
	Hoppbakke K70		1302007501	ja
	Hoppbakke K45		1302007502	ja
	Hoppbakke K30		1302007503	ja
	Hoppbakke K20		1302007504	ja
	Grønnåsen hoppbakker		1302007505	ja
	Hoppbakke K10 pløst		1302007506	nei
	Hoppbakke K20 pløst		1302007507	nei
	Hoppbakke K45 pløst		1302007508	nei
	Hoppbakke K70 pløst		1302007509	nei
Beskrivelse av planer for anlegg som skal igangsettes/er i gang/satt, der prosjektbeskrivelse, finansieringsplan og regulering og kommunal godkjenning er gjort. (inkl status pr i dag)		<p>Vi har laget et prosjekt for ombygging av bakkene. Målsetting med dette og planer for det er vist på hjemmesida vi henviste til over, og nærmere utdypet i brev til Tromsø kommune som skikretsen har fått. Vi forsøker å revidere planen for anlegget for å få det billigere. Bl.a. er det ikke lenger snakk om å krysse lysløypa, noe som sparer areal og store masseforflytninger.</p> <p>Grønnåsen er regulert til friområde med adgang til idrettsanlegg. Kommunestyret har prinsipielt sluttet seg til planene for Barents stadion, jf over. Dette skal det være tatt hensyn til i arbeidet med kommuneplanens arealdel.</p> <p>Kommunen har godkjent planene. Vi er imidlertid i gang med revisjoner, uten at vi forventer problemer med ny godkjenning.</p> <p>Vi har søkt om tippemidler flere år. Kommunen har innstilt oss, men vi har ikke klart å få nok egenandeler og har derfor røket ut. Vi er innstilt fra NSF til et ekstra statlig tilskudd til store</p>		
Skisserte planer som er utarbeidet men ikke kommet så langt i prosessen som i punkt 3. (inkl status pr i dag)		<p>Vi er i gang med å revidere de planene vi har laget. Samarbeidet i Barents arena kan også bety tilpassinger til andre idretter.</p>		
Behov for utbygging av anlegg som er skissert fra idrettslagene basert på egen idrettsaktivitet og behov i forhold til ambisjoner innen arrangement.		<p>Ambisjonene våre - og hoppkomiteen - er å få opp et anlegg som gjør det mulig å leve et fullverdig valent liv med Tramuram bare*, for å sitere Clar Brøde Bråthen. Ambisjonen måror på bakgrunn av at alle hoppere i landrdelen ram vil rote, flytter ut, noe ram sjelden gir gode resultater og utarmer klubbmiljøene. Utbygging av Grønnåsen er derfor en strategisk nødvendighet for både klubben og hoppkomiteen i NSF ram vil ha betydning for hopp i hele landrdelen. Tramuram har forventninger for å få til dette, både fordi vi er det mest aktive hoppmiljøet i landrdelen og fordi nærheten til utdanningstitusjoner gjør det attraktivt å kunne få hestetem båret her ram kan utnytte både videregående skoler og</p>		
Hva er status på finansiering og evt søknader om tippemidler?		<p>Omtalt over: Vi er innstilt fra hoppkomiteen til et statlig tilskudd ram gjør at vi kan regne med ca 50% av kostnadene fra staten når vi går for med tippemidlene. Anlegget vil trolig komme på rundt 15 millioner kroner for di utbygd. Problemet vårt nå er å få dekket de resterende 50%.</p>		
Skikretsens vurdering				
Annet				


6.2 Harstad - Kveldteigen

Arena Navn	Kveldteigen			
Kommune	Harstad kommune			
Brukere/Idrettslag	Harstad skiklubb			
Anlegg i arenaen	Kategori/Type	Eier	Anleggsnummer	Aktivt Ja/Nei
Skianlegg	Hoppbakke, Store Kveldteigen		1901000701	
	Hoppbakke, Kveldteigen K45		1901000702	
	Hoppbakke, Kveldteigen K35		1901000703	
	Hoppbakke, Kveldteigen K18		1901000704	
	Hoppbakke, Kveldteigen K10		1901000705	
	Hoppbakke, Kveldteigen K8		1901000706	
Beskrivelse av planer for anlegg som skal igangsettes/er igangsatt, der prosjektbeskrivelse, finansieringsplan og regulering og kommunal godkjenning er gjort. (inkl status pr i dag)				
Skisserte planer som er utarbeidet men ikke kommet så langt i prosessen som i punkt 3. (inkl status pr i dag)				
Behov for utbygging av anlegg som er skissert fra idrettslagene basert på egen idrettsaktivitet og behov i forhold til ambisjoner innen arrangement.		Skal hoppporten komme videre, må det bygges pløstbakke (er)		
Hva er status på finansiering og evt søknader om tippemidler?		Søknad sendt Harstad kommune.		
Skikretsens vurdering				
Annet	Kveldteigen hoppanlegg - K 73. Ikke moderne bakke. Arrangerte hovedlandsrenn for 14-15-åringene i 2012.			


6.3 Bardu - Mobakken

Arena Navn	Mobakken			
Kommune	Bardu kommune			
Brukere/Idrettslag	Bardu IL			
Anlegg i arenaen	Kategori/Type	Eier	Anleggsnummer	Aktivt Ja/Nei
Skianlegg	Hoppbakke K70 og plast	Bardu kommune	1922001802	ja
Skianlegg	Hoppbakke K90	Bardu kommune	1922001801	ja
Beskrivelse av planer for anlegg som skal igangsettes/er i gangsett, der prosjektbeskrivelse, finansieringsplan og regulering og kommunal godkjenning er gjort. (inkl status pr i dag)				
Skisserte planer som er utarbeidet men ikke kommet så langt i prosessen som i punkt 3. (inkl status pr i dag)				
Behov for utbygging av anlegg som er skissert fra idrettslagene basert på egen idrettsaktivitet og behov i forhold til ambisjoner innen arrangement.				
Hva er status på finansiering og evt søknader om tippemidler?				
Skikretsens vurdering				
Annet				

6.4 Målselv - Skjærhaugen

Arena Navn	Skjærhaugen hoppbakke			
Kommune	Målselv kommune			
Brukere/Idrettslag	Øverbygd hopp			
Anlegg i arenaen	Kategori/Type	Eier	Anleggsnummer	Aktivt Ja/Nei
Skjærhaugen hoppbakke	Hoppbakke	Øverbygd hopp	1924000901	ja
Beskrivelse av planer for anlegg som skal igangsettes/er i gangsett, der prosjektbeskrivelse, finansieringsplan og regulering og kommunal godkjenning er gjort. (inkl status pr i dag)		<p>Plan for permanent utbygging av bakkene med HS 40 og 70. Prosjektbeskrivelse og finansieringsplan er utferdiget. Kommunal godkjenning er mottatt, utvidelse av parsell er godkjent fra kommunen og saken er under behandling videre, og søknad om spillemidler er levert. Prosjektet innbefatter heis og flomlys.</p>		
Skisserte planer som er utarbeidet men ikke kommet så langt i prosessen som i punkt 3. (inkl status pr i dag)				
Behov for utbygging av anlegg som er skissert fra idrettslagene basert på egen idrettsaktivitet og behov i forhold til ambisjoner innen arrangement.		<p>Behovet for et slikt anlegg i Målselvområdet er først og fremst pga at det ikke finnes andre slike anlegg i distriktet. Av ambisjoner om større arrangement kan nevnes NM for veteraner og NM, damer, liten bakke. Her kan nevnes et aktuelt samarbeid med Filmcamp vedr. innkvartering/forpleining.</p>		
Hva er status på finansiering og evt søknader om tippemidler?		<p>Til småbakkene er mottatt spillemidler, forenklet søknad, til sammen kr 80 000,-. Søknad om spillemidler til nevnte prosjekt ovenfor, gjeldende HS 40 og 70, samt flomlys og heis er utferdiget og sendt.</p>		
Skikretsens vurdering				
Annet (andre anlegg klubben har)		<p>Rekruttanlegg for hopp og kombinert, bestående av 6 bakker med størrelser HSS, 10, 15, 27, 40 og 70, de to siste er provisoriske. Langrennsløype på 2,5 km i nær tilknytning til hoppanlegget. HS 10 og 15 er bygget for sommerhopping med krøllgress.</p>		

6.5 Sørreisa – Unglyn

Arena Navn				
Kommune	Sørreisa kommune			
Brukere/Idrettslag	Unglyn SK			
Anlegg i arenaen	Kategori/Type	Eier	Anleggsnummer	Aktivt Ja/Nei
Beskrivelse av planer for anlegg som skal igangsettes/er i gangsett, der prosjektbeskrivelse, finansieringsplan og regulering og kommunal godkjenning er gjort. (inkl status pr i dag)		Skileik og hopp. Anlegg for skileik og liten hoppbakke (15m) igangsett, tildelt 40 000,- forenkla nærmiljøanlegg.		
Skisserte planer som er utarbeidet men ikke kommet så langt i prosessen som i punkt 3. (inkl status pr i dag)				
Behov for utbygging av anlegg som er skissert fra idrettslagene basert på egen idrettsaktivitet og behov i forhold til ambisjoner innen arrangement.				
Hva er status på finansiering og evt søknader om tippemidler?				
Skikretsens vurdering				
Annet				

7 Prioritering av anlegg

Det vil kunne være vanskelig å skulle tverrprioritere mellom respektive anlegg. Noen er kommet langt i sine prosjekter, mens andre er kommet noe kortere. Det er viktig at prosjektene ikke stopper opp som følge av denne prosessen.

Det er likevel viktig at Troms skikrets blir en tydelig aktør slik at skiidrettens anlegg kommer inn både i kommunenes planer og på prioritert liste i Troms fylkeskommune.

7.1 Generelle kriterier

Et viktig element i prioriteringen er bl.a. tilrettelegging for breddeidrett, og ikke minst bidra til god folkehelse jfr. folkehelsemeldingen (Meld. St. nr 34 (2012-2013)).

Uten å skille på oppgraderinger av eksisterende- eller nyanlegg kan følgende kriterier være felles for hopp-, alpint- og langrennsanlegg. Anleggsutvalget vurderer å benytte kriteriene som grunnlag for videre prioritering av anlegg og regionsanlegg:

- Aktive klubber med høy sportslig aktivitet og bredde i satsningen.
- Klubber som er arrangementsvillige og har en trimmet arrangementsstab
- Anleggstyper: nærmiljøanlegg, klubbanlegg, regionanlegg og evt. nasjonalanlegg
- Gjennomarbeidede prosjektplaner inkl. finansieringsplaner
- Terrengforutsetninger
- Snø sikkerhet og mulighet for snøproduksjon
- Klimatiske forhold som temperatur, vær og vind
- Nærhet til skole(r)/idrettshall
- Overnattingsmuligheter
- Innkvarteringskapasitet også ved større idrettsarrangementer
- God infrastruktur
- Nærhet til flyplass for nasjonale renn
- Parkeringsmuligheter, også for større renn eksempelvis TV-busser

7.2 Grensesifikke kriterier

I det følgende er det listet noen spesifikke kriterier som gjelder for de enkelte grener.

7.2.1 Kriterier Alpint

Det bør arbeides videre med å få et alpinanlegg i Troms som kan få status som regionanlegg.

I denne forbindelse kan det også vurderes om dette anlegget også bør få status som kompetansesenter for snøproduksjon for alle skigrener i Troms.

Kriterier for alpinanlegg med status som Regionanlegg:

- Naturgitte gode snøforhold
- Mulighet for tidlig sesongstart senest i månedsskiftet november/desember
- Gode muligheter for snøproduksjonsanlegg
- Lokalisering med kaldt klima (innlandsklima) på høsten/vinteren
- Evt. høyere beliggenhet av nedre områder.
- Området for alpinanlegget bør ligge slik til at det er skjermet for vind, regn/mildvær fra sørvest.
- Gode lys-/solforhold, helst med beliggenhet mot sør, sørøst eller sørvest.
- Løypemuligheter for FIS-homologiserte løyper for slalåm, storslalåm. Videre mulighet for aldersbestemt SuperG og evt utfor.
- Evt. med muligheter for å arrangere FIS-renn og aldersbestemte NM. Gjerne mulighet for å kunne arrangere EuropaCup og WorldCup, dette er ikke dimensjonerende.
- Muligheter for samlokalisering og synergieffekter med andre idretter/anlegg

Pr. i dag er det vel ingen av anleggene som dekker de fleste kriteriene som stilles til et regionanlegg for alpint. En del kan gjøres for å bedre/oppgradere eksisterende anlegg. Det er også muligheter for nye anlegg på andre lokasjoner.

Anleggsutvalget må arbeide aktivt for at kretsen får et regionanlegg for alpint.

7.2.2 Kriterier Langrenn

Anleggsutvalget skal i perioden arbeide videre med å foreslå et langrennsanlegg i Troms som skal få status som regionanlegg.

Kriterier for langrennsanlegg med status som Regionanlegg:

- Naturgitte gode snøforhold
- Mulighet for tidlig sesongstart senest i månedskiftet oktober/november
- Gode muligheter for snøproduksjonsanlegg
- Varierte løypetraseer
- Evt. med muligheter for å arrangere aldersbestemte NM, NM senior, Skandinavisk Cup og evt. internasjonale renn.
- Muligheter for samlokalisering og synergieffekter med andre idretter/anlegg

7.2.3 Kriterier Hopp

Det bør arbeides videre med å få et hoppanlegg i Troms som kan få status som regionanlegg.

Kriterier for hoppanlegg med status som Regionanlegg:

- Naturgitte gode snøforhold
- Mulighet for tidlig sesongstart på snø senest i november
- Gode muligheter for snøproduksjonsanlegg
- Anlegget bør også ha godkjente plastbakker for K30, K50 og K70
- Evt. med muligheter for å arrangere aldersbestemte NM.
- Muligheter for samlokalisering og synergieffekter med andre idretter/anlegg

8 Planlegging og søknader av/om større idrettsarrangement

Søknad om arrangementer kan også være en pådriver for å få til oppgraderinger av eksisterende anlegg eller nyanlegg.

Det er

På kort og mellomlang sikt er det følgende arrangementer som det vil bli søkt på og/eller gjennomført:

Alpint:

Langrenn:

Hopp:

9 Anleggsplanens videre utvikling

Anleggsplanen er ment å være en levende plan, som må oppdateres 1-2 ganger i året for å få med seg eventuelle endringer.

Det er viktig at Troms skikrets blir en aktør inn mot Troms fylkeskommune i den hensikt å påvirke prioriteringen slik at vi får utviklet våre anleggsprosjekter.

Snøproduksjon er blitt viktig for de fleste skiidretter for å komme tidlig på snø i eget anlegg, samt for å kunne ha arrangementssikkerhet.

Anleggsutvalget ber Skikretsens styre se på mulighet for å etablere et "kompetansesenter" for snøproduksjon. Hensikten er at personell kan få opplæring i trygge omgivelser, og at dette blir gjennomført i Troms. Dette vil både øke kompetansen samtidig som at det vil kunne bli billigere enn å måtte reise til andre fylker for å få denne opplæringen.